
 REPUBLICA DE COLOMBIA DEPARTAMENTO DE CASANARE MUNICIPIO DE NUNCHIA NIT:800.099.425-4	SISTEMA DE GESTION DOCUMENTAL		CODIGO:0100.16.02		
	GUIA DOCUMENTAL		FECHA:02-09-2010		
			Versión 01	1/1	
Proyectos de Acuerdo					

PROYECTO DE ACUERDO No. 01003106-010 DE 2012

(Abril 27)

“Por medio del cual se adopta el Plan de Desarrollo del Municipio de Nunchía “Marcando la Diferencia” para el periodo 2012 – 2015”

EL HONORABLE CONCEJO MUNICIPAL DE NUNCHIA, En uso de sus facultades constitucionales y legales, y en especial las conferidas por el numeral 2° del artículo 313 de la Constitución Política, el artículo 74 de la Ley 136 de 1994, los artículos 39 y 40 de la Ley 152 de 1994, y,



CONSIDERANDO:

- Que el numeral 2° del artículo 313 de la Constitución Política establece que corresponde a los Concejos Municipales adoptar los correspondientes planes y programas de desarrollo económico y social.
- Que el artículo 74 de la Ley 136 de 1994, establece que el trámite y aprobación del Plan de Desarrollo Municipal debe sujetarse a lo que disponga la Ley orgánica de planeación.
- Que el artículo 339 de la Constitución Política, determina la obligatoriedad municipal en la adopción del Plan de Desarrollo.
- Que el artículo 342 de la Constitución Política, prevé que en la adopción del Plan de Desarrollo se debe hacer efectiva la participación ciudadana en su elaboración.
- Que la Ley 152 de 1994, orgánica del Plan de Desarrollo, establece los procedimientos que deberán seguirse para la elaboración del Plan de Desarrollo y determina como fin, entre otros objetivos, el garantizar el uso eficiente de los recursos y el desempeño adecuado de las funciones que corresponden al Municipio.
- Que la Ley 152 de 1994, orgánica del Plan de Desarrollo, establece en el artículo 32° que las entidades territoriales tienen autonomía en materia de planeación del desarrollo económico, social y de la gestión ambiental, en el marco de las competencias, recursos y responsabilidades que les han atribuido la Constitución y la Ley.
- Que el Consejo Territorial de Planeación de Nunchía, el día 30 de Marzo de 2012 emitió concepto al proyecto de Plan de Desarrollo “Marcando la Diferencia”, presentado por la Administración Municipal.
- Que el artículo 40 de la ley 152 de 1994, dispone que “*Los planes serán sometidos a la consideración de la asamblea o concejo municipal dentro de los primeros cuatro (4) meses del respectivo período del gobernador o alcalde para su aprobación (...).*”
- Que por lo anterior,

ACUERDA

ARTÍCULO PRIMERO: Adopción. Adóptese el Plan de Desarrollo del Municipio de Nunchía Nunchía “Marcando la Diferencia” para el periodo 2012 – 2015”, cuyo contenido es el siguiente:

Despacho Alcaldesa

 REPUBLICA DE COLOMBIA DEPARTAMENTO DE CASANARE MUNICIPIO DE NUNCHIA NIT:800.099.425-4	SISTEMA DE GESTION DOCUMENTAL		CODIGO:0100.16.02		
	GUIA DOCUMENTAL		FECHA:02-09-2010		
			Versión 01	1/1	

PRESENTACION

Este Plan de Desarrollo “Marcando la Diferencia” 2012-2015, recoge mi Programa de Gobierno y la situación del municipio de manera cuantitativa en términos sociales, económicos, ambientales y financieros, además identifica los grandes cuellos de botella que tiene la Administración Municipal y la ciudadanía para enfrentar los retos de construir un mejor bienestar y calidad de vida. Basados en estas condiciones plasma una base programática que se soporta principalmente, no en comprometer unos recursos públicos de orden municipal sino en adelantar una ardua tarea de gestión o de tocar puertas en diferentes entidades públicas y privadas de orden departamental, local, nacional e internacional para que coadyuven con el cumplimiento de lo propuesto en estas líneas programáticas.

Basados en esta condición, este Plan de Desarrollo “Marcando la Diferencia” 2012-2015, se convierte en la ruta que debe seguir la Administración Municipal y los ciudadanos de bien del Municipio, pero lo cual, fija una Visión del municipio más acorde con sus potencialidades, además expresa los Principios de Gobierno, la Misión que debe cumplir la Administración Municipal, el Objetivo General de Desarrollo a mediano plazo y cinco (5) ejes estratégicos que se encaminan hacia el mejoramiento de las condiciones de vida de los más pobres y vulnerables así como a escalar para posicionar productivamente al Municipio.



En este contexto, el Plan De Desarrollo “Marcando la Diferencia” 2012-2015, en su primera parte, plantea un diagnóstico de cómo se encuentra Nunchía, donde se indica su localización, sus potencialidades y las grandes barreras sociales, ambientales, económicas, institucionales y financieras que tiene el Municipio.

En un segundo lugar, se presenta la Parte Estratégica del Plan, que expresa además de la visión, objetivos y principios; los programas, con sus respectivas líneas estratégicas de acción y metas. Todo ello, en el marco de eje estratégico que se tiene. Estos elementos están directamente relacionados al cumplimiento del Objetivo de Desarrollo y en avanzar hacia la visión propuesta a largo plazo.

La tercera parte, del Plan de Desarrollo “Marcando la Diferencia” 2012-2015, expresa el Plan Plurianual de Inversiones, donde indica el comportamiento de los recursos en los últimos cuatro años y la proyección de recursos que cuenta directamente el Municipio para jalonar la parte de inversión del Plan

Como cuarta parte, se establece los mecanismos básicos a desarrollar por parte de la Administración Municipal con el fin de ejecutar la base programática y lograr las metas propuestas en el Plan de Desarrollo.

Despacho Alcaldesa

	SISTEMA DE GESTION DOCUMENTAL		CODIGO:0100.16.02		
	GUIA DOCUMENTAL		FECHA:02-09-2010		
			Versión 01	1/1	
Proyectos de Acuerdo					

PARTE I.

COMO SE ENCUENTRA NUNCHIA

Para definir la situación actual del Municipio de Nunchía, partimos de identificar donde se encuentra localizado, que ofrece Nunchía al mundo y cuáles son las barreras que tiene el Municipio para mejorar las condiciones de bienestar social y tener un mejor posicionamiento en términos de producción, productividad y competitividad.

1. DONDE SE ENCUENTRA NUNCHIA.

Nunchía es un territorio que se localiza en los Llanos Orientales de Colombia, sobre la jurisdicción del Departamento de Casanare, a 52 kilómetros de su Capital Departamental y a 388 Kms de la capital de Colombia, Bogotá. Las coordenadas geográficas lo ubican a los 5º 38' de latitud norte y los 72º 15' de longitud al oeste de Greenwich. Siendo los Municipios limítrofes por el Oriente Pore y San Luís de Palenque, por el Norte Tamara, por el Sur con Yopal y por el Occidente con el Municipio de Paya del Departamento de Boyacá.

Nunchía cuenta con una extensión de 114.912,63 Has, que representa el 2.62% de la extensión del Departamento de Casanare, cuya distribución del territorio se encuentra enmarcada en un 30% en paisaje de montaña, un 25% en paisaje de piedemonte y un 45% en paisaje de llanura, de ahí, que el 75% corresponde a terreno llano.



Municipio que posee diferentes latitudes, siendo el 75% del territorio localizado entre los 250 a 500 msnm. La temperatura promedio es de 26°C, siendo los meses que registran mayor temperatura de Octubre a Marzo y los de menor de Mayo a Agosto. Nunchía se localiza en medio de dos grandes cuencas hidrográficas como son la del Rio Cravo Sur y Pauto que tributan al rio Meta y manejan caudales altos durante todo el año.

Desde el punto de vista político, Nunchía en su área rural está conformado por 42 veredas y 5 de ellas se encuentran en litigio con el Departamento de Boyacá y una (Vereda Guanapalo) con el Municipio de San Luís de Palenque¹.

2. QUE OFRECE NUNCHIA.

El Municipio de Nunchía es un territorio que presenta ventajas y potencialidades que lo hacen único tanto en el contexto Departamental como Nacional, que requiere saberlas trabajar, aprovechar y desarrollar para concluiras, ya que contribuyen a consolidar un Municipio más productivo, integrado al mundo, con población más preparada para afrontar los retos de la globalización, con mejores oportunidades para sus comunidades y con menores desigualdades sociales.

¹ Datos Agenda Ambiental

 REPUBLICA DE COLOMBIA DEPARTAMENTO DE CASANARE MUNICIPIO DE NUNCHIA NIT:800.099.425-4	SISTEMA DE GESTION DOCUMENTAL		CODIGO:0100.16.02		
	GUIA DOCUMENTAL		FECHA:02-09-2010		
			Versión 01	1/1	

Siendo las potencialidades y ventajas más relevantes: la localización, el acervo natural que presenta, su pasado histórico y un territorio que no está saturado en población y en dinámicas sociales y económicas, es decir que se puede vivir a largo plazo.

2.1 La localización: La localización que tiene Nunchía, lo hace importante, en términos del aprovechamiento del acervo natural, de la integración con los mercados externos tanto de orden Departamental como Nacional, de la integración con los vecinos y las áreas de mayor producción del Departamento, de la integración con los centros que ofrecen los servicios esenciales en términos de mejoramiento de la calidad de vida y de la producción del territorio.

Siendo, los elementos que contribuyen a dicha potencialidad, **en primera medida**, la presencia en Nunchía de una vía de primer orden, denominada Marginal de la Selva o Troncal del Llano, la cual, se encuentra pavimentada y con excelentes especificaciones y ante todo, permite la integración de buena parte del Municipio con el resto de la red vial del País, en especial, las vías que se comunican con la Región Andina, donde se encuentra los mayores consumidores de los productos que se pueden generar en este Municipio.

Vía, que en la actualidad se convierte en la espina dorsal que integra las demás vías principales de orden secundario y terciario que tiene el Municipio.

Esta vía, además, pasa en Nunchía, por un territorio que tiene grandes condiciones agrológicas en suelos y una red hídrica abundante para la expansión de la frontera agropecuaria y agroindustrial del Departamento y del País.



En Segunda medida, el Municipio de Nunchía cuenta con una vía secundaria pavimentada que se articulan con la vía de primer orden (Marginal de la Selva) y que se extiende hacia la cabecera municipal, generando una comunicación permanente y proyecta una articulación del Territorio de Nunchía con los Municipios Vecinos de Boyacá y con el Municipio de Tamara, Casanare. Ello, a futuro incrementa los flujos de comercio y relaciones sociales, así como, la ampliación de la frontera productiva, de ahí, que es importante continuar realizando gestiones para concluir estas vías y conformar así, los verdaderos anillos que desembottellan zonas que antes estaban muy abandonadas por Estado.

La otra vía, en orden de importancia, es la que comunica, la Marginal de la Selva, en el sector de la Nevera, con los Municipios de la Sabana, como son: San Luis de Palenque, Trinidad y Orocué. Esta vía, además de tener un flujo permanente de personas y carga, pasa por la parte central del Municipio y ha permitido ampliar la frontera agropecuaria, desarrollando una agricultura de orden comercial, en el cultivo del arroz y un mejoramiento de la actividad ganadera en términos de praderas y ganados. Así mismo, contribuye a consolidar anillos viales tanto hacia el sector del río Tocaría como hacia el sector del río Pauto.

Esta potencialidad del Municipio, debe fortalecerse y venderse para conformar anillos viales a futuro que permitan ampliar la frontera agropecuaria y la generación de mejores condiciones de productividad, por consiguiente, el sostenimiento de esta vía es fundamental en el desarrollo del Municipio.

En tercer lugar, el Municipio de Nunchía está a menos de 50 Kilómetros del Segundo Centro de Comercio, Servicios y Consumo de la Orinoquia Colombiana, lo que permite, por una parte, que lo que

Despacho Alcaldesa

 REPUBLICA DE COLOMBIA DEPARTAMENTO DE CASANARE MUNICIPIO DE NUNCHIA NIT:800.099.425-4	SISTEMA DE GESTION DOCUMENTAL		CODIGO:0100.16.02		
	GUIA DOCUMENTAL		FECHA:02-09-2010		
			Versión 01	1/1	

se produce en el Municipio se pueda comercializar en esta ciudad, y por otra, que los insumos que requiera Nunchía para producir se consigan a un precio moderado con respecto a la capital del país, así mismo, esta cercanía con Yopal, permite el mejoramiento del nivel de educación del recurso humano del Municipio de Nunchía, ya que cuenta con una oferta de educación técnica, tecnológica y superior. Factor, que no se debe desaprovechar para hacer del territorio de Nunchía una despensa de orden regional y que permite acelerar el nivel de crecimiento del conocimiento de la gente para mejorar la producción y la productividad.

Así mismo, Nunchía se encuentra a menos de 50 Kilómetros del Aeropuerto el Alcaraván, el cual posee gran movilidad de personas y carga, y facilita la comunicación de Nunchía con el Mundo.

En cuarto lugar, por su localización y la presencia de una vía como la Marginal de la Selva y de un Aeropuerto como el Alcaraván, Nunchía se encuentra estratégicamente localizado para albergar la presencia de agroindustria que requiere el Norte del Departamento de Casanare a futuro, así como los Departamentos de Arauca y Vichada.

2.2 El Acervo Natural, se refiere al potencial de suelos fértiles, diversos y manejables, al igual que el potencial de recurso hídrico, con agua abundante. Potencial que no lo tienen todos los municipios del Departamento así de distribuido y diverso.

Para el caso de los suelos, se destaca, en la parte alta, la presencia de un suelo de montaña, que posee valores ecológicos y ambientales y una importante variedad de flora y fauna, lo que cataloga a esta zona como de protección ecológica y ambiental. Así mismo, cuenta con un sin número de valores culturales e históricos que lo potencializan para el fomento del turismo pasivo y recreativo².



En la parte Baja, se encuentra el 75% de los suelos del Municipio, conformado por unos suelos fértiles y de sabana apropiados para la agricultura mecanizada de grandes extensiones y de una ganadería tecnificada.

Acompañado a la potencialidad de los suelos, Nunchía, presenta abundante oferta hídrica, representada principalmente por los ríos Pauto, Nunchía, Payero, y Tocaría, los cuales potencializan al territorio para el desarrollo de la actividad agropecuaria de orden comercial.

Esta potencialidad en suelos y recurso hídrico para ser aprovechada de manera sostenible requiere mayor conocimiento de los diferentes tipos de suelos y del manejo que se debe dar para su aprovechamiento, al igual, que se debe generar conocimiento, sobre la situación del recurso hídrico, dado la acelerada disminución de caudales. Otro elemento, que se debe trabajar, es en estructurar una organización física y funcional del territorio para no deteriorar dicha potencialidad.

2.3 Su pasado Histórico, Nunchía, es un Municipio que se fundó hacia el año de 1655 y jugó un papel importante para la colonización de los Llanos Orientales, al ser paso obligado entre la región andina y los llanos. Este capital, aún no se conoce en su totalidad y es importante investigar más acerca de esta historia. Además, es importante conocer sus costumbres, cultura, vivencias de esas épocas, los líderes

² Agenda Ambiental Municipal de Nunchía.

	SISTEMA DE GESTION DOCUMENTAL		CODIGO:0100.16.02		
	GUIA DOCUMENTAL		FECHA:02-09-2010		
			Versión 01	1/1	

que han hecho de Nunchía una grandeza por el tiempo como fue Salvador Camacho Roldán que ocupó como designado de la presidencia de los Estados Unidos de Colombia.

Este acervo de historia, es importante conocerlo, socializarlo y enriquecerlo para mostrarlo a la sociedad que vive en el Municipio, Casanare y el Mundo Todo ello, con el ánimo de afianzar el arraigo por este territorio y de propiciar el turismo hacia el Municipio.

2.4 Nunchía, Territorio sin saturaciones poblacionales, sociales y económicas. Nunchía a través del tiempo ha mostrado una tasa de crecimiento poblacional anual que no pasa del 2%, ya que en el año 1985 tenía una población de 6.980 habitantes y en el 2011 cuenta con 8.672 habitantes, según DANE, mostrándose como un municipio de menor crecimiento poblacional del Departamento de Casanare, más cuando se compara con Yopal, su municipio vecino, que tiene una tasa de crecimiento cercana al 7% para el mismo periodo.



Este crecimiento de Nunchía se ha dado en mayor porcentaje en lo urbano, ya que, en el año de 1985 tan solo vivía el 7% de la población en esta área y en el 2012 se encuentra el 23%. A pesar de este crecimiento urbano, Nunchía hoy, se cataloga como un Municipio rural, dado que el 77% es población rural.

Esta connotación, permite indicar, que la densidad de población por hectárea en lo rural, es de 17.46 has / habitante y en la parte urbana del 0.017 has/habitante. Mostrando de esta manera, que Nunchía, es un Municipio, que no está saturado en población tanto en la parte urbana como rural.

Además dicha Población, que sí bien tiene problemas de pobreza, no es violenta, agresiva, intolerable, como se demostrara más adelante, es decir, es una comunidad, que por sus condiciones de solidaridad, tolerancia y trabajo facilita la integración con grupos poblacionales de otras regiones del país que llegan a construir territorio de Paz y Prosperidad.

Esta potencialidad es necesario promocionarla y organizarla para conformar y consolidar núcleos poblacionales ordenados, con servicios sociales y públicos esenciales, así como con mayor presencia institucional, de servicios y comercio, caso del área urbana del Municipio, centro poblado de la Yopalosa, el pretexto, entre otros. Tal como lo expresa la Agenda Ambiental del Municipio.

Finalmente, las ventajas y potencialidades que tiene Nunchía, su explotación va depender de la visión que tengan sus ciudadanos y del arraigo o pertinencia de ellos con el territorio, así como de la importancia que le brinden las autoridades tanto locales, departamentales y regionales que definen y ejecutan políticas, igualmente, del compromiso de las autoridades que realizan acciones de seguridad y control al ejercicio que desarrolla el sector privado, la comunidad y las mismas entidades públicas en el ofrecimiento de una infraestructura necesaria para el desarrollo social y productivo, sin embargo es importante identificar los cuellos de botella y las barreras que hoy tiene Nunchía para adelantar gestiones que logren superarlas.

 REPUBLICA DE COLOMBIA DEPARTAMENTO DE CASANARE MUNICIPIO DE NUNCHIA NIT:800.099.425-4	SISTEMA DE GESTION DOCUMENTAL	CODIGO:0100.16.02		
	GUIA DOCUMENTAL	FECHA:02-09-2010		
		Versión 01	1/1	
Proyectos de Acuerdo				

3. CUALES SON LAS BARRERAS QUE TIENE NUNCHIA PARA SU BIENESTAR SOCIAL Y MEJORAR LA COMPETITIVIDAD.

Nunchía, es un Municipio, que ha venido mejorando algunos indicadores sociales y de calidad de vida, sin embargo, se encuentra lejos de las metas que tiene el Gobierno Nacional en su Plan de Desarrollo y del cumplimiento de algunas metas del milenio, pero lo más preocupante, es que a medida que se acerca al cumplimiento de las metas, aparecen más obstáculos, que son necesarios solucionar, para al menos, poder brindar un sostenimiento en términos de cobertura y calidad a cada uno de dichos indicadores alcanzados y que la solución a ellos, depende, tal como lo expresa el Plan Nacional de Desarrollo, de la efectividad de los diferentes entidades del Estado, no solamente del nivel local, al igual, que de la capacidad de la sociedad civil para salir adelante y de la capacidad del sector privado para involucrarse, que en el caso de Nunchía no tiene un arraigo con el Municipio.

Basados en esta premisa y considerando los ejes expresado en el Programa de Gobierno Marcando la Diferencia, dichas barreras o problemas se concretas en cinco grandes elementos como son:

- *El sistema General de Protección Social, Equidad y Justicia se encuentra a medias operando en el Municipio.*
- *Nunchía, Es un Territorio Vulnerable, con Gran Diversidad e Historia sin Conocer y que se aprovecha de manera irracional.*
- *Nunchía, Presenta una Economía Social, con bajos niveles de productividad y competitiva y sin arraigo al Territorio.*
- *Nunchía, Tiene una Infraestructura sin consolidar, deteriorada y con baja cobertura en lo rural.*
- *Nunchía, Con Poca Institucionalidad, Recursos y Gestión para afrontar las Barreras que detienen el Bienestar y la Competitividad del Municipio.*

3.1 EL SISTEMA GENERAL DE PROTECCIÓN SOCIAL, EQUIDAD Y JUSTICIA SE ENCUENTRA OPERANDO A MEDIAS.

Al respecto, es importante indicar, que por protección social, equidad y justicia se refiere a lo relacionado con la seguridad social, la promoción social, la formación del capital humano y los mecanismos coyunturales que se tienen para atender a los grupos vulnerables en situación de crisis, así como, el respecto por los derechos de los niños, las víctimas y de la población en general.

Como marco, a este contexto y con el ánimo de encontrar la situación y la tendencia a este problema que aqueja de manera considerable a la población de Nunchía, partimos de considerar la pirámide poblacional del municipio, dado que nos indica la población infantil, en edad escolar, joven, adulta y anciana que tiene el Municipio, según proyección Dane al año 2012. Cuyos resultados indican:



REPUBLICA DE COLOMBIA
DEPARTAMENTO DE CASANARE
MUNICIPIO DE NUNCHIA
NIT:800.099.425-4

SISTEMA DE GESTION
DOCUMENTAL

GUIA DOCUMENTAL

CODIGO:0100.16.02

FECHA:02-09-2010

Versión 01

1/1



Proyectos de Acuerdo

RANGOS EDAD	POBLACION			
	CASANARE		NUNCHIA	
	HABITANTES	%	HABITANTES	%
0-4	35.668	10,56%	1.062	12,20%
5-9	35.784	10,59%	975	11,20%
10-14	35.945	10,64%	985	11,32%
15-19	35.703	10,57%	995	11,43%
20-24	33.225	9,83%	901	10,35%
25-29	27.063	8,01%	653	7,50%
30-34	24.153	7,15%	538	6,18%
35-39	22.798	6,75%	499	5,73%
40-44	20.858	6,17%	448	5,15%
45-49	18.102	5,36%	391	4,49%
50-54	14.274	4,22%	332	3,81%
55-59	10.877	3,22%	284	3,26%
60-64	8.223	2,43%	218	2,50%
65-69	6.037	1,79%	155	1,78%
70-74	4.190	1,24%	124	1,42%
75-79	2.666	0,79%	83	0,95%
80 Y MÁS	2.320	0,69%	61	0,70%
TOTAL	337.886		8.704	

Fuente: Proyección Dane, 2012



- población infantil y adolescente, mientras que el Departamento de Casanare tiene un 43% de su población en este rango. Porcentaje muy alto que requiere de atención prioritaria de Estado, desde el vientre de la madre en términos de salud, educación, preparación para el trabajo y para ser una persona de bien en la sociedad.
- El total de niños, niñas y adolescentes del Municipio equivale al 42% del total de población y el mayor porcentaje se localiza en lo rural y el mayor número está en el rango de los 6 a 12 años de edad, como se observa a continuación.

DISTRIBUCIÓN DE LA POBLACIÓN POR CICLO DE VIDA – AÑO 2012

Grupo de Edad	Zona		Población Total por Grupos	Participación de los NNA en el total de la población	Participación en el total de NNA
	Urbana (23%)	Rural (77%)			
Primera Infancia 0-5	294	966	1.260	14%	35%
Infancia 6-12	318	1.047	1.365	16%	38%
Adolescencia 13-17	232	764	996	11%	28%
Total niños, niñas y adolescentes	844	2.777	3.621	42%	100%
Total Población	2.028	6.676	8.704	100%	

Fuente: Censo Dane - Casanare Proyecciones de Población Municipal por Sexo y Edades Simples 0 a 26 años 2005 – 2020. A junio 30.

Despacho Alcaldesa

 REPUBLICA DE COLOMBIA DEPARTAMENTO DE CASANARE MUNICIPIO DE NUNCHIA NIT:800.099.425-4	SISTEMA DE GESTION DOCUMENTAL		CODIGO:0100.16.02		
	GUIA DOCUMENTAL		FECHA:02-09-2010		
			Versión 01	1/1	
Proyectos de Acuerdo					

- El Municipio de Nunchía tiene el 7.3% de su población mayor a 60 años mientras que el Departamento tiene el 6.9% de la población en este rango. Igualmente es un porcentaje alto que requiere de acciones de atención en salud y de protección integral a la vida.

A Lo anterior, se agrega dos situaciones de gran preocupación para el Municipio, como son:

- Nunchía, es el Segundo Municipio del Departamento, con mayores necesidades básicas insatisfechas, al tener un 64% de la población con NBI, siendo el área rural, la de mayor población con NBI (70,62%).
- Nunchía, ocupa el segundo lugar de los municipios del Departamento que más población Analfabeta (el 22.4% del total de su población), es decir, población joven y adulta que presenta dificultades para acceder a los servicios de salud, educación y a un trabajo formal.
- Nunchía se caracteriza por ser el Municipio de Casanare con mayor población rural con el 78%.

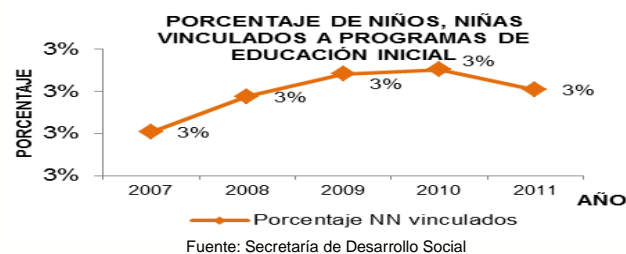
Este contexto, obliga a tener en el Municipio un sistema de protección social, equidad y justicia operando y que el funcionamiento del mismo se garantice, lo cual, no ha sido así, ya que, lo avanzado tiene problemas en términos de sostenibilidad, incremento de coberturas en el largo plazo, en brindar servicios oportunos y de calidad, en la focalización de la población y en la capacidad institucional para ejecutarlos y operativizarlos.

Problemática que se observara en una descripción sectorial, así:

3.1.1 Educación:

3.1.1.1 Situación de Cobertura desde la educación inicial hasta la media básica

Educación Inicial. Indica para un periodo de tiempo específico, que porcentaje del total de la población entre 0 y 5 años, está asistiendo a un programa de educación inicial. Los resultados muestran que durante los años 2007 al 2011, del total de la población menor de 5 años, tan solo el 3% tiene dicha educación, que equivale a 42 niños y niñas inscritos en los hogares comunitarios del ICBF, los cuales funcionan en el área urbana. Es un Indicador muy bajo, que incrementarlo no es fácil, dado que la mayoría es población rural y dispersa, no hay cultura en la comunidad hacia esta educación y además el Municipio no tiene los recursos suficientes para ampliar dicha cobertura en lo rural.



Educación Preescolar: Indica el porcentaje de la población de 5 años que está vinculada al sistema educativo en el nivel de educación en preescolar, para lo cual, se menciona que los niños y niñas de 5



REPUBLICA DE COLOMBIA
DEPARTAMENTO DE CASANARE
MUNICIPIO DE NUNCHIA
NIT:800.099.425-4

SISTEMA DE GESTION
DOCUMENTAL

GUIA DOCUMENTAL

CODIGO:0100.16.02

FECHA:02-09-2010

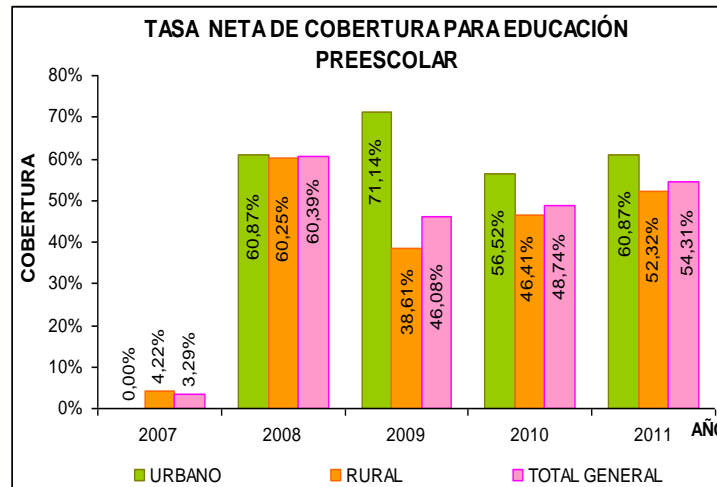
Versión 01

1/1



Proyectos de Acuerdo

años que asisten (preescolar) a instituciones educativas oficiales en el Municipio de Nunchía, representa el 64% distribuido así:



Fuente: Secretaría de Educación y Cultura Departamental

En el área urbana, se cuenta con una cobertura del 84.78%, que aunque es un valor aparentemente representativo hacen falta varios puntos para llegar al 100%, que es lo ideal.

En el área rural, la cobertura es del 57,79%, donde se observa que está en la mitad del porcentaje ideal, esto se debe, a las distancias de la casa a la sede educativa, falta de vías, cultura de la comunidad con vincular a los niñas en esta edad al preescolar, falta de profesionales para que los atiendan, lo cual implica, un trabajo con todas las entidades educativas para que se mantenga el derecho a la educación en los niños y niñas de esta edad, más cuando la educación en el Departamento no se encuentra delegada al Municipio, lo cual dificulta la gestión y la organización por parte de la Administración Municipal. Esto último muestra que la responsabilidad recae directamente en el Departamento y que la labor del Municipio es coordinación y gestión, lo que obliga a que la comunidad apoye e igualmente gestione mayor presencia del departamento en el Municipio. Es una acción extensiva para la Educación Básica Primaria, Básica Secundaria, Media Vocacional, Técnica y Superior.

Educación Básica Primaria: La cobertura neta se expresa en un periodo de tiempo específico, el total de la población de 6 a 10 años, que proporción se encuentra vinculada al sistema educativo en la educación básica primaria. Tomando las cifras desde el 2007 hasta el 2011, se observa una diferencia en cada uno de estos años en la oportunidad de acceso de las niñas y los niños en este rango de edad a la educación básica primaria. En el año 2007 la cobertura fue de 92,11%, en el 2008 fue del 98.87%, en el 2009 del 102,13%, en el 2010 del 93,72% y en el 2011 del 89,54%.

En el año 2009, se obtuvo mayor oportunidad de acceso de los niños y las niñas a la educación básica primaria y el año 2011 menor oportunidad de vinculación al sistema educativo y como caso curioso la mayor vinculación está en el área rural, como se muestra a continuación:

Despacho Alcaldesa



REPUBLICA DE COLOMBIA
DEPARTAMENTO DE CASANARE
MUNICIPIO DE NUNCHIA
NIT:800.099.425-4

SISTEMA DE GESTION
DOCUMENTAL

GUIA DOCUMENTAL

CODIGO:0100.16.02

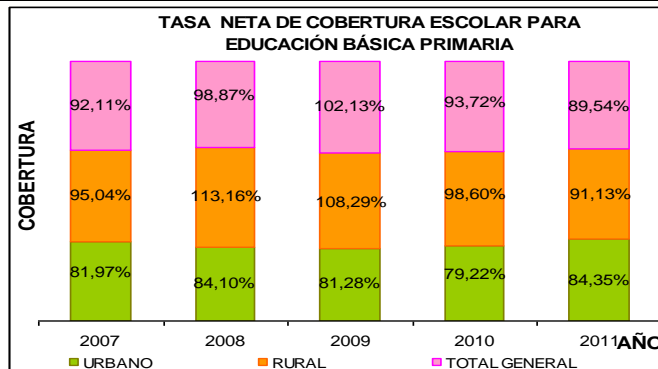
FECHA:02-09-2010

Versión 01

1/1



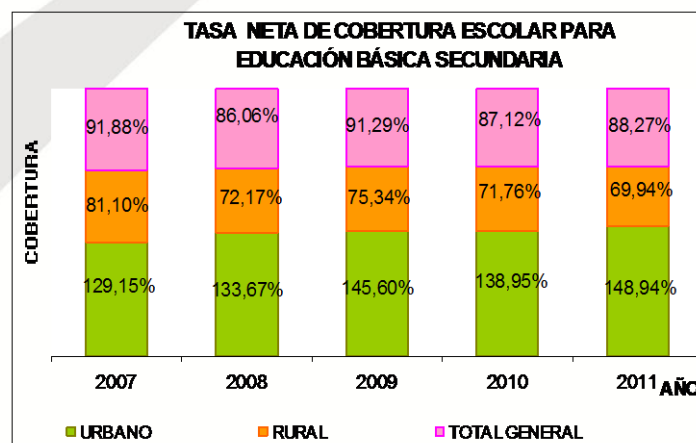
Proyectos de Acuerdo



Fuente: Secretaría de Educación y Cultura Departamental

Educación Básica Secundaria. La cobertura neta en educación básica secundaria indica para un tiempo específico, del total de población de 11 a 14 años, la proporción de alumnos matriculados en educación básica secundaria (del grado 6º al 9º).

La cobertura neta presento el siguiente comportamiento: en el año 2007 fue del 91,88%, en el 2008 del 86,06%, en el 2009 fue del 91,99%, en el 2010 del 87,12% y en el 2011 fue del 88,27%. Queda en evidencia que el mayor acceso se realizó en el año 2007 con el 91,88% y el de menor oportunidad el año 2008 con el 86,06% y es de anotar que entre los años 2010 y 2011 solo creció prácticamente un punto, lo que significa que ha sido muy poca la oportunidad de acceso.



Fuente: Secretaría de Educación y Cultura Departamental

Educación Básica Media. La cobertura neta se expresa en la edades de los 15 y 16 años, cuyo resultado indican que el año 2007 fue del 48,16%; el 2008 del 45,73%; el 2009 del 63,93%; el 2010 del 63,01% y el 2011 fue 69,01%; siendo el año de menos oportunidad el 2008 con el 45,73% y más notorio en el área rural con el 25,07%; mientras el año de mayor oportunidad fue el 2011 con el 69,1% y con mayor cubrimiento en el área urbana con el 165.63%.

Despacho Alcaldesa



REPUBLICA DE COLOMBIA
DEPARTAMENTO DE CASANARE
MUNICIPIO DE NUNCHIA
NIT:800.099.425-4

SISTEMA DE GESTION
DOCUMENTAL

GUIA DOCUMENTAL

CODIGO:0100.16.02

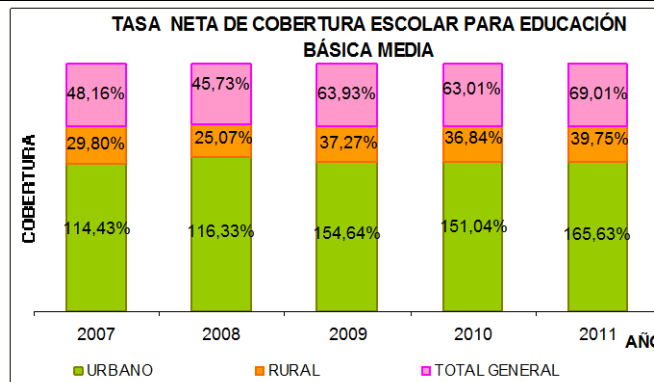
FECHA:02-09-2010

Versión 01

1/1



Proyectos de Acuerdo

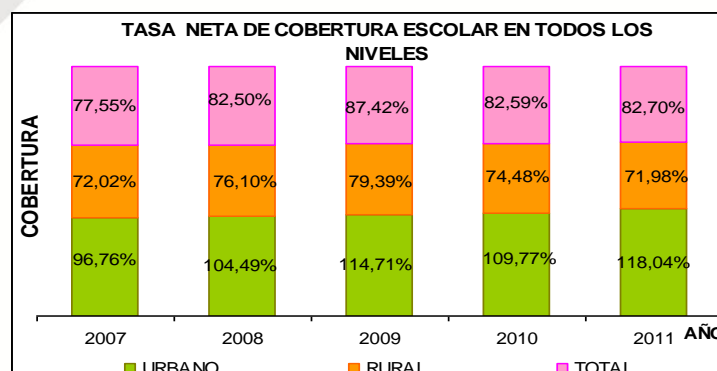


Fuente: Secretaría de Educación y Cultura Departamental

En términos generales la cobertura neta total durante el periodo del 2007 al 2011, si bien ha presentado variaciones se mantiene por encima del 80%, siendo la cobertura neta al año 2011 del 82.7%, lo cual es excelente, más cuando el 78% de la población en el año 2011 se localiza en lo rural.

Es de anotar, que estas coberturas presenta una tendencia posiblemente a disminuir, ya que las regalías petroleras que recibe directamente el Departamento presenta una tendencia a la baja a partir del 2012, y dicha fuente financiaba los gastos por concepto de transporte escolar, restaurante escolar, refrigerios escolares, matriculas escolares, ampliación y mejoramiento de la infraestructura educativa, y demás gastos que permitían, por una parte, la permanencia de los niño y niñas y otra, permite ampliar la cobertura y mejorar la calidad.

Igualmente, es importante señalar, que el Municipio no ha recibido al educación básica, de ahí que la responsabilidad del sector educativo recae en el Departamento y la acción de gestión que se realiza no ha permitido mejorar dichos indicadores, de otra parte, se han estado cambiando el concepto de cobertura y la permanencia de los jóvenes y niños en dichos planteles educativos.



Fuente: Secretaría de Educación y Cultura Departamental

3.1.1.2 Situación de la Deserción Escolar Inter-anual de Transición a Grado Once. La deserción escolar al respecto indica del total de niños, niñas y adolescentes que se matricularon en cada grado, que porcentaje de los que terminaron su año escolar, no se matricularon al año siguiente en un

Despacho Alcaldesa



REPUBLICA DE COLOMBIA
DEPARTAMENTO DE CASANARE
MUNICIPIO DE NUNCHIA
NIT:800.099.425-4

SISTEMA DE GESTION
DOCUMENTAL

GUIA DOCUMENTAL

CODIGO:0100.16.02

FECHA:02-09-2010

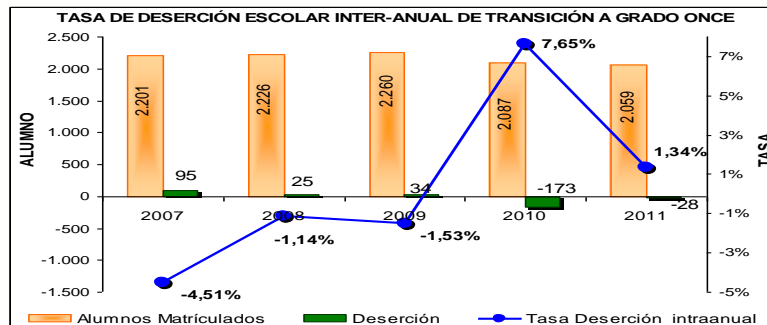
Versión 01

1/1



Proyectos de Acuerdo

establecimiento educativo. Los resultados de dicha Tasa de deserción inter-anual para el periodo 2007 al 2011, fue:

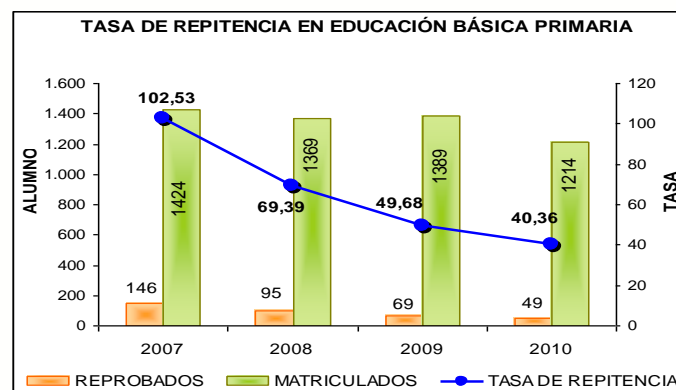


Fuente: Secretaría de Educación y Cultura Departamental

En los años 2007 al 2009, no se presentó deserción inter-anual, pues todos los que finalizaron el año lectivo, se matricularon en el siguiente año escolar, además se ha aumentado la cantidad con alumnos nuevos, en donde el porcentaje fue en el año 2007 -4,51% (95 alumnos nuevos matriculados), en el 2008 fue de -1,14% (25 alumnos nuevos matriculados) y en 2009 fue de -1,53% (34 alumnos nuevos matriculados). Ya para el año 2010 y 2011 se presentó deserción interanual pues el porcentaje de estudiantes que abandonaron o desertaron del sistema escolar después de haber finalizado fue 7,65% (173 estudiantes que no se matricularon) siendo mayoría pues en el 2011 a pesar de haber desertado se disminuyó presentándose el 1,34% (28 estudiantes que no se matricularon) el año escolar en el que estaban matriculados.

3.1.1.3 Situación de la Repitencia en Educación Básica Primaria. Indica para un tiempo específico, la proporción de alumnos matriculados en educación básica primaria que reprobaron el año escolar y no pueden ser promovidos al año siguiente.

Los resultados muestran que la tasa de repitencia disminuyó durante el periodo comprendido entre el 2007 al 2010, en 62,17 x 1000 puntos porcentuales. Es así como se tenía una tasa en el 2007 de 102,53, es decir, de 1.424 matriculados reprobaron 146), que cada año fue disminuyendo y ya para el 2010 llegó al 40,36 (de 1.214 matriculados reprobaron 49).



Fuente: Secretaría de Educación y Cultura Departamental

Despacho Alcaldesa



REPUBLICA DE COLOMBIA
DEPARTAMENTO DE CASANARE
MUNICIPIO DE NUNCHIA
NIT:800.099.425-4

SISTEMA DE GESTION
DOCUMENTAL

GUIA DOCUMENTAL

CODIGO:0100.16.02

FECHA:02-09-2010

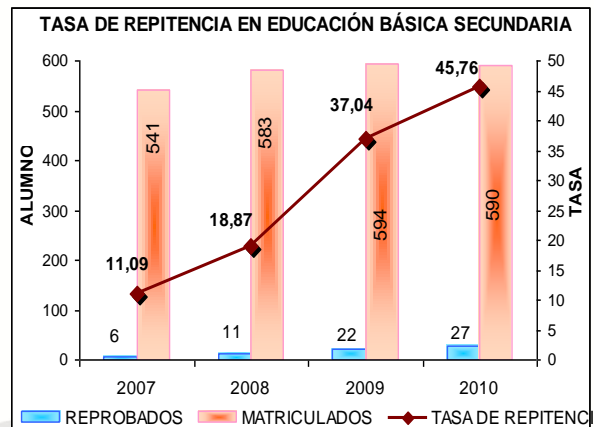
Versión 01

1/1



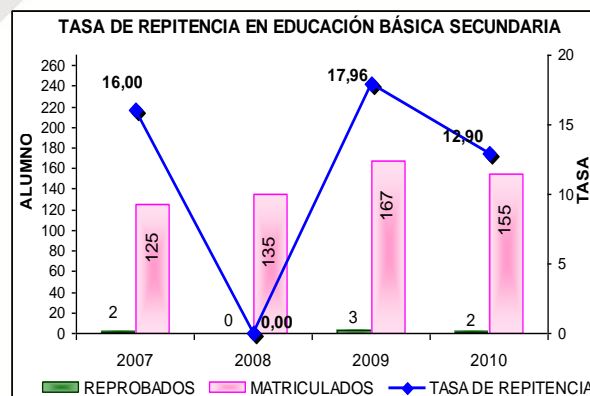
Proyectos de Acuerdo

3.1.1.4 Situación de la Repitencia en Educación Básica Secundaria. La tasa de repitencia presento un comportamiento diferente a la primaria, pues tuvo un crecimiento para el mismo periodo de análisis. Es así como se tenía una tasa en el 2007 de 11,09 (de 541 matriculados reprobaron 6), que cada año fue aumentando y ya para el 2010 llegó al 46,76 (de 590 matriculados reprobaron 27), sin embargo no es alta.



Fuente: Secretaría de Educación y Cultura Departamental

3.1.1.5 Situación de la Repitencia en Educación Básica Media Sector Oficial. La Tasa de Repitencia en educación media ha presentado un comportamiento variable con tendencia a decrecer, para el año 2010 fue de 12,90 x 1000 (de 155 matriculados reprobaron 2), disminuyendo con relación al 2007 que fue del 16 x 1000 (de 125 matriculados reprobaron 2).



Fuente: Secretaría de Educación y Cultura Departamental

3.1.1.6 Calidad de la Educación.

Puntaje promedio de las pruebas saber - 5 grado. Informa sobre el dominio de las competencias básicas de los estudiantes de 5° grado en cinco áreas del conocimiento: lenguaje, ciencias naturales, matemáticas, ciencias sociales y competencias ciudadanas, e indica cuál es el desempeño que la entidad

Despacho Alcaldesa



REPUBLICA DE COLOMBIA
DEPARTAMENTO DE CASANARE
MUNICIPIO DE NUNCHIA
NIT:800.099.425-4

SISTEMA DE GESTION DOCUMENTAL

GUIA DOCUMENTAL

CODIGO:0100.16.02

FECHA:02-09-2010

Versión 01

1/1



Proyectos de Acuerdo

territorial y sus establecimientos educativos tuvieron con relación a los diferentes niveles de dificultad de las pruebas del SABER.

Actualmente las pruebas SABER se aplican cada tres años, las cuales fueron aplicadas para el Municipio de Nunchía en el año 2009 a 3 establecimientos (1 urbano y 2 rurales) educativos oficiales de Quinto Grado. El número de estudiantes evaluados fueron 189 (urbano 103 y rural 86) correspondientes a 92 niños y 95 niñas.

A continuación se muestra el resultado promedio por nivel de desempeño y área, así:

ALUMNOS GRADO QUINTO A NIVEL NUNCHIA. APLICA PARA 19 IE Y 4 CE

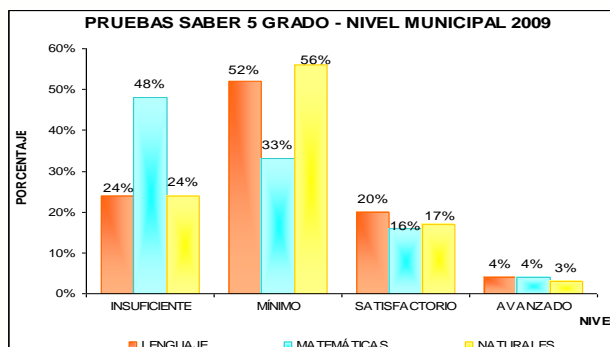
ÁREA	INSUFICIENTE	MÍNIMO	SATISFACTORIO	AVANZADO
LENGUAJE	24%	52%	20%	4%
MATEMÁTICAS	48%	33%	16%	4%
NATURALES	24%	56%	17%	3%
NIVEL PROMEDIO 5°	32%	47%	18%	4%

Fuente: Secretaría de Educación y Cultura Departamental

La tabla anterior, muestra que para el Municipio de Nunchía el 32% de la población estudiantil de grado quinto de los Establecimientos Educativos Oficiales del Municipio, está en el nivel promedio insuficiente, el 47% en nivel promedio mínimo, el 18% en nivel promedio satisfactorio y el 4% en nivel promedio avanzado respectivamente.

Con respecto a las áreas dichas pruebas arrojaron: en el área de lenguaje, el 24% de la población estudiantil de grado quinto, se encuentra en nivel insuficiente, el 52% en el nivel mínimo, el 20% en el nivel satisfactorio y el 4% en el nivel avanzado respectivamente.



En el área de Matemáticas, el 48% de la población estudiantil de grado quinto, se encuentra en nivel insuficiente, el 33% en el nivel mínimo, el 16% en el nivel satisfactorio y el 4% en el nivel avanzado.



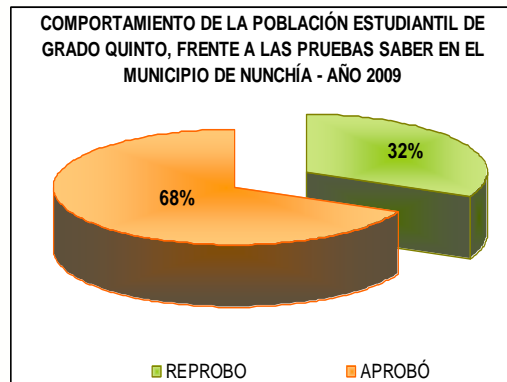
Fuente: Secretaría de Educación y Cultura Departamental

En el área de Ciencias Naturales, el 24% de la población estudiantil de grado quinto, se encuentra en nivel insuficiente, el 56% en el nivel mínimo, el 17% en el nivel satisfactorio y el 3% en el nivel avanzado.

Además el puntaje promedio por sector de los establecimientos educativos en las 3 áreas evaluadas (lenguaje, Matemáticas y Ciencias Naturales), es similar al de las instituciones educativas de Colombia.

 REPUBLICA DE COLOMBIA DEPARTAMENTO DE CASANARE MUNICIPIO DE NUNCHIA NIT:800.099.425-4	SISTEMA DE GESTION DOCUMENTAL		CODIGO:0100.16.02		
	GUIA DOCUMENTAL		FECHA:02-09-2010		
			Versión 01	1/1	
Proyectos de Acuerdo					

De otra parte, igualmente se encontro en el Municipio de Nunchía que el 68% de los estudiantes que presentaron las pruebas saber, correspondiente al grado 5°, aprobaron la prueba, mientras que el 32% la reprobaron.



Fuente: Secretaría de Educación y Cultura Departamental

Puntaje promedio de las pruebas saber - 9 grado. Informa sobre el dominio de las competencias básicas de los estudiantes de 9° grado en tres (3) áreas del conocimiento: lenguaje, ciencias naturales y matemáticas.

Actualmente las pruebas SABER se aplican cada tres años, de acuerdo a los resultados del año 2009 aplicados a Tres Establecimientos Educativos Oficiales de Noveno Grado (1 urbano y 2 rurales), donde el número de estudiantes evaluados fueron 89 (urbano 57 y rural 32) correspondientes a 49 niños y 39 niñas, los resultados muestran que el 12% de la población estudiantil de grado noveno de los Establecimientos Educativos Oficiales del Municipio, está en el nivel promedio insuficiente, el 62% en nivel promedio mínimo, el 25% en nivel promedio satisfactorio y el 1% en el nivel promedio avanzado respectivamente.

ALUMNOS GRADO NOVENO A NIVEL DEL MUNICIPIO DE NUNCHÍA. APLICA PARA 19 IE Y 4 CE

ÁREA	INSUFICIENTE	MÍNIMO	SATISFACTORIO	AVANZADO
LENGUAJE	15%	54%	31%	1%
MATEMÁTICAS	11%	70%	19%	0%
NATURALES	10%	62%	26%	3%
NIVEL PROMEDIO 5°	12%	62%	25%	1%

Fuente: Secretaría de Educación y Cultura Departamental

En el área de lenguaje, el 15% de la población estudiantil de grado quinto, se encuentra en nivel insuficiente, el 54% en el nivel mínimo, el 31% en el nivel satisfactorio y el 1% en el nivel avanzado respectivamente.

En el área de Matemáticas, el 11% de la población estudiantil de grado quinto, se encuentra en nivel insuficiente, el 70% en el nivel mínimo, el 19% en el nivel satisfactorio y el 0% en el nivel avanzado.

Despacho Alcaldesa



REPUBLICA DE COLOMBIA
DEPARTAMENTO DE CASANARE
MUNICIPIO DE NUNCHIA
NIT:800.099.425-4

SISTEMA DE GESTION DOCUMENTAL

GUIA DOCUMENTAL

CODIGO:0100.16.02

FECHA:02-09-2010

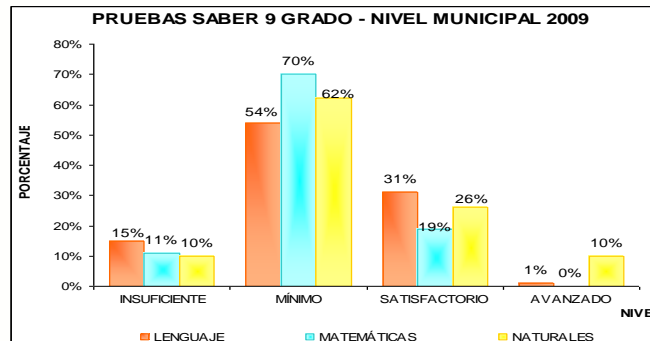
Versión 01

1/1



Proyectos de Acuerdo

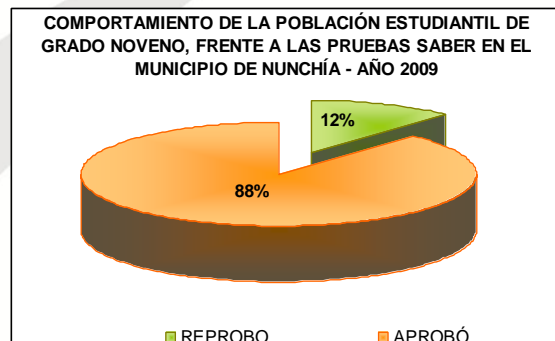
En el área de Ciencias Naturales, el 10% de la población estudiantil de grado quinto, se encuentra en nivel insuficiente, el 62% en el nivel mínimo, el 26% en el nivel satisfactorio y el 10% en el nivel avanzado.



Fuente: Secretaría de Educación y Cultura Departamental

Además el puntaje promedio por sector de los establecimientos educativos en las 3 áreas evaluadas (lenguaje, Matemáticas y Ciencias Naturales), es similar al de las instituciones educativas de Colombia.

Para el grado 9°, además se encontró que el 89% de los estudiantes que presentaron las pruebas saber, correspondiente al grado 5°, aprobaron la prueba, mientras que el 12% la reprobaron.



Fuente: Secretaría de Educación y Cultura Departamental

3.1.1.7 Puntaje promedio en las pruebas ICSES. Muestra el desempeño comparado de los establecimientos educativos en cada una de las disciplinas como resultado del proceso de aprendizaje escolar y de acuerdo con la escala de 0 a 100 de los resultados obtenidos por cada uno de los alumnos que presentan las pruebas, se obtiene el puntaje promedio de cada colegio y entidad territorial. Las pruebas SABER 11 evalúan distintas competencias propias de cada disciplina: Lenguaje, Matemáticas, Ciencias Sociales, Filosofía, Biología, Química, Física e inglés.

Para el Municipio de Nunchía, los establecimientos educativos evaluados fueron 3 (A nivel urbano 1, como es el Colegio Salvador Camacho Roldan y a nivel rural 2, como son la Institución Educativa Antonio Nariño la Yopalosa y la Institución Educativa El Pretexto) y el número de estudiantes evaluados para el año 2007 fue de 60, para el 2008 de 43, para el 2009 de 62, para el 2010 de 86 y para el 2011 de 76 respectivamente.



REPUBLICA DE COLOMBIA
DEPARTAMENTO DE CASANARE
MUNICIPIO DE NUNCHIA
NIT:800.099.425-4

SISTEMA DE GESTION
DOCUMENTAL

GUIA DOCUMENTAL

CODIGO:0100.16.02

FECHA:02-09-2010

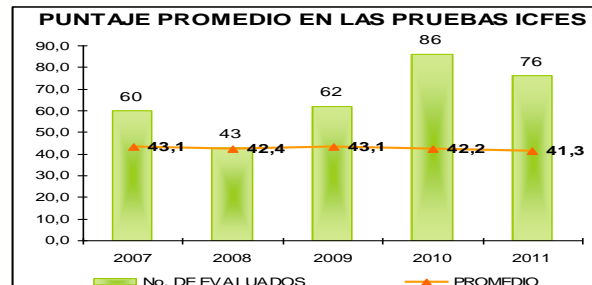
Versión 01

1/1



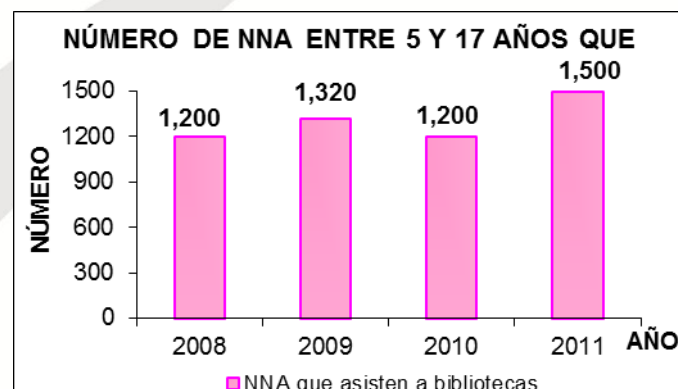
Proyectos de Acuerdo

Como se muestra en la gráfica, el puntaje promedio a nivel del municipio fue del 43,1 para el año 2007, para el 2008 del 42,4, para el 2009 del 43,1, para el 2010 del 42,2 y para el 2011 del 41,3, respectivamente.



Fuente: Página Web ICES Interactivo - Reporteador de Históricos

3.1.1.8 Número de niños, niñas y adolescentes entre 5 y 17 años que asisten a bibliotecas. Este indicador es fundamental dentro de la política de infancia y adolescencia; en este orden las bibliotecas son lugares en los que se propicia la lectura y el amor por los libros, donde su objetivo es ayudar a los NN a leer y escribir para crear pensamiento crítico, utilizar la información para aumentar y afianzar su conocimiento, motivar la imaginación y la enseñanza de valores sociales. Como se observa a continuación:



Fuente: Red Departamental de Bibliotecas

Como se observa en la gráfica el número de niños, niñas y adolescentes entre 5 y 17 años que asistieron a la biblioteca durante el periodo 2008-2011 ha venido incrementándose, pasando de 1200 a 1500 NNA, en donde se desarrollaron actividades como: consulta en sala, préstamo externo, consulta en carta, proyección de películas, realización de lectura en voz alta para los niños del grado cero de la institución educativa Salvador Camacho Roldan; y los hogares comunitarios (lectura a la primera infancia), etc.



REPUBLICA DE COLOMBIA
DEPARTAMENTO DE CASANARE
MUNICIPIO DE NUNCHIA
NIT:800.099.425-4

**SISTEMA DE GESTION
DOCUMENTAL**

GUIA DOCUMENTAL

CODIGO:0100.16.02

FECHA:02-09-2010

Versión 01

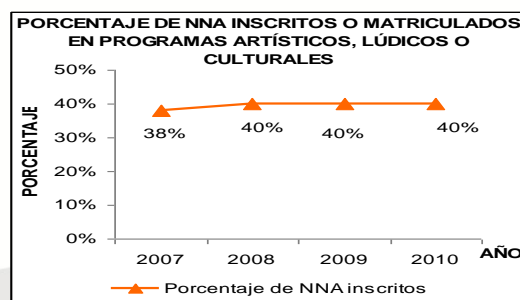
1/1



Proyectos de Acuerdo

3.1.1.9 Porcentaje de niños, niñas y adolescentes inscritos o matriculados en programas artísticos, lúdicos o culturales. Los programas artísticos, lúdicos o culturales contribuyen a mejorar los procesos formativos de los niños, niñas y adolescentes, enfatizando el logro de metas fundamentales del desarrollo humano tales como la autoestima, autonomía, creatividad, solidaridad, felicidad y salud, entre otros.

La proporción de niños, niñas y adolescentes interesados y con acceso a la oferta de programas de artísticos, culturales y lúdicos para los años 2007 al 2010 paso de una cobertura del 30% a un 40% respectivamente. Esto es positivo para el bienestar de los niños y niñas.



Fuente: Secretaría de Desarrollo Social

3.1.2 Salud:

3.1.2.1 Aseguramiento: En términos de Aseguramiento, el Municipio de Nunchía cuenta con el 100% de la población del Sisben Nivel 1 y 2 y vulnerable afiliada al régimen Subsidiado, a Diciembre de 2011. Población que se encuentra afiliada y Activa a las siguientes EPS o ARS:



EPS	AFILIADOS ACTIVOS REGIMEN SUBSIDIADO	
	POBLACION	%
CAPRECOM	1.269	17,81%
CAPRESOCA	4.681	65,68%
EMDISALUD	1.174	16,47%
COOPSAGAR	3	0,04%
TOTAL	7.127	

Fuente: Secretaria de Salud Departamental

A pesar de lo anterior, a Diciembre de 2011, se encontró que la población afiliada del régimen subsidiado que se encuentra activa y suspendida es la siguiente:

EPS	AFILIADOS ACTIVOS Y SUSPENDIDOS DEL REGIMEN SUBSIDIADO	
	POBLACION	%
SANITAS	2	0%
SALUDCOOP	407	77%
COOMEVA	8	2%

Despacho Alcaldesa

 REPUBLICA DE COLOMBIA DEPARTAMENTO DE CASANARE MUNICIPIO DE NUNCHIA NIT:800.099.425-4	SISTEMA DE GESTION DOCUMENTAL		CODIGO:0100.16.02		
	GUIA DOCUMENTAL		FECHA:02-09-2010		
			Versión 01	1/1	

EPS	AFILIADOS ACTIVOS Y SUSPENDIDOS DEL REGIMEN SUBSIDIADO	
	POBLACION	%
FAMISANAR	5	1%
SOS	7	1%
NUEVA EPS	100	19%
TOTAL	529	

Fuente: Secretaría de Salud Departamental

Lo expresado en este cuadro, muestra un número alto de suspendidos (529 afiliados), cuya tarea de volverlos activos es toda una demora y tortura para el afiliado, ya que falta implementar procesos más ágiles en el traspaso de información de una Entidad a otra y la responsabilidad de este ejercicio recae en las instituciones de orden nacional quienes han establecido las bases de datos y procesos para la integración y correlación de información.

Esto obliga a continuar con el ejercicio de depuración de las bases de datos y a mantener una comunicación más fluida con las diferentes EPS o ARS que afilian a la población del Municipio de Nunchía, con el agravante que este ejercicio en el Municipio no es fácil, porque el 78% vive en lo rural y se localiza de manera dispersa.



El esfuerzo de afiliar al 100% de la población pobre y vulnerable al Sistema de Seguridad de Salud, se ha quedado a medias, ya que la población no está recibiendo de manera oportuna y con calidad los servicios de salud expresados en el POSS, como los servicios de promoción y prevención en salud.

Las quejas de la comunidad por la prestación de servicios se relacionan con las dificultades para obtener consulta médica oportuna, con las demoras para obtener consultas con especialistas, en la baja cobertura de ordenación de exámenes médicos, clínicos y especializados, en la movilización de los pacientes hacia centros de segundo y tercer orden, en la entrega de medicamentos, entre otros.

Aunado a estas quejas, se encuentra que la Red Prestadora que tienen la EPS o ARS en el Municipio no tienen la infraestructura, el personal médico y paramédico necesario, como la logística de laboratorios, en especial para el primer nivel de atención, más cuando se está hablando de un Municipio con población dispersa. A ello se une que la principal ESE que presta el primer nivel de Atención como es RED SALUD CASANARE no tiene solvencia financiera y presenta un divorcio total con la EPS CAPRESOCA en el pago de los servicios ofrecidos. Factor que afecta directamente la Salud de la Población del Municipio y que tiende a aumentar cuando por parte de las EPS o ARS y las prestadoras no tienen programas de promoción y prevención.

Aunado a este deficiente servicio de atención, a la nula acción de prevención y promoción, se encuentra que las EPS o ARS no tienen asiento en el Municipio, de ahí que se dificulta llevar una comunicación oportuna, con el agravante que el 98% de los afiliados se encuentran registrados en EPS o ARS que no tienen solvencia financiera y en otros casos se encuentran intervenidas.

Todo ello, para indicar, que en el Municipio de Nunchía el sistema de salud no opera, lo que tiende a que en un futuro no muy lejano, se tengan problemas mayores de salud sobre la población y las cuales serán

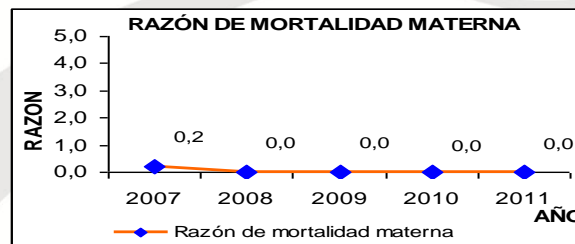
 REPUBLICA DE COLOMBIA DEPARTAMENTO DE CASANARE MUNICIPIO DE NUNCHIA NIT:800.099.425-4	SISTEMA DE GESTION DOCUMENTAL		CODIGO:0100.16.02		
	GUIA DOCUMENTAL		FECHA:02-09-2010		
			Versión 01	1/1	
Proyectos de Acuerdo					

difíciles de control médico, en especial sobre la población rural que se encuentra totalmente desprotegida.

3.1.2.2 Salud Pública. Los resultados se expresan de acuerdo con lo enunciado en el Plan de Salud Pública de Intervenciones colectivas, y a los avances descritos en la evaluación de la política de infancia y adolescencia para el Municipio, cuyos resultados indican:

3.1.2.2.1 Salud Sexual y Reproductiva:

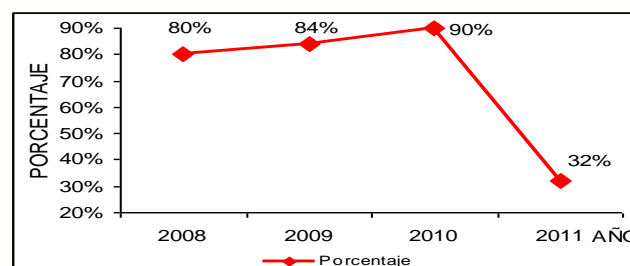
- Mortalidad Materna.** De acuerdo a la gráfica se evidencia que en los últimos 5 años el Municipio de Nunchía, registró casos de muertes maternas únicamente para el 2007, donde la razón de mortalidad fue de 0,2 (1 defunción) y a partir de allí, la tendencia ha sido de cero (0). Esto ha sido gracias a las acciones emprendidas y dirigidas a la garantía de los derechos de la mujer gestante, que van desde la promoción de la maternidad segura, captación temprana de la gestante, canalización a los servicios de salud hasta la implementación de estrategias de información y comunicación, por medio de programas de maternidad segura, que se ha venido desarrollando tanto por la Gobernación de Casanare como por la Administración Municipal. De esta manera se da cumplimiento a lo expresado en el Plan de Salud Pública, como es mantener en cero la mortalidad materna.



Fuente: Secretaría de Salud Departamental - 07 y Salud Pública Municipal 08-11



- Mujeres gestantes que asistieron a control prenatal y que se practicaron la prueba de VIH (ELISA).** Para el periodo del año 2008 al 2011, del total de mujeres gestantes que asistieron a control prenatal, el porcentaje de ellas que se practicaron la prueba para la detección del VIH disminuyó considerablemente pasando del 80% en el 2008 al 32% en el 2011.

PORCENTAJE DE MUJERES GESTANTES QUE ASISTIERON A CONTROL PRENATAL Y QUE SE PRACTICARON LA PRUEBA DE VIH (ELISA)



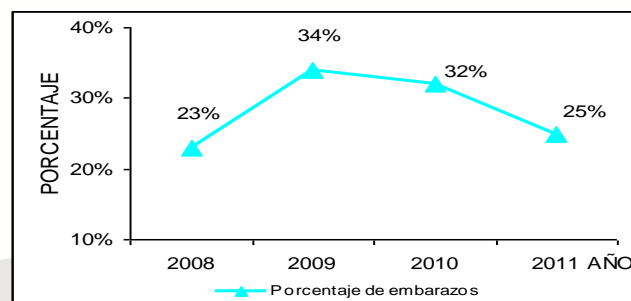
Fuente: Salud Pública Municipal

Despacho Alcaldesa

 REPUBLICA DE COLOMBIA DEPARTAMENTO DE CASANARE MUNICIPIO DE NUNCHIA NIT:800.099.425-4	SISTEMA DE GESTION DOCUMENTAL		CODIGO:0100.16.02		
	GUIA DOCUMENTAL		FECHA:02-09-2010		
			Versión 01	1/1	
Proyectos de Acuerdo					

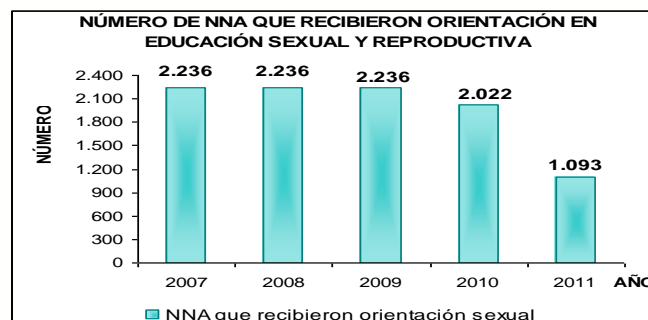
- **Transmisión materno-infantil de VIH.** El porcentaje de niños y niñas nacidos de madres infectadas con VIH que son positivos durante el periodo 2008 al 2011 fue de cero.
- **Embarazos en mujeres adolescentes.** Como se muestra en el Grafico, el embarazo en adolescentes en menores de 18 años en el municipio, durante los años 2008 al 2011 ha presentado un comportamiento variado, y a pesar de que en el 2009 se obtuvo el mayor porcentaje de embarazos con un 34%, ya para el 2011, disminuyó considerablemente al pasar del 32% al 25% con relación al año inmediatamente anterior, lográndose una disminución del 7%.

PORCENTAJE DE EMBARAZOS EN MUJERES ADOLESCENTES. 2008-2011





Fuente: Salud Pública Municipal

- **Mujeres gestantes con sífilis que han sido diagnosticadas y tratadas.** En los años del 2008 al 2011, según datos reportados por Salud Pública Municipal fue de cero, y por ende la **Tasa de sífilis congénita x 1000** para este periodo es de cero casos reportados.
- **Número de niño, niñas y adolescentes que recibieron orientación en educación sexual y reproductiva.** El total de niños, niñas y adolescentes que recibieron orientación en educación sexual y reproductiva durante el periodo 2007 al 2011 presento una disminución al pasar de 2.236 NN en el 2007 a 1.093 NN en el 2011 respectivamente.



Fuente: Secretaría de Desarrollo Social – p11 Instituciones Educativas

Para el año 2011, los estudiantes sensibilizados fueron de las Instituciones Educativas las Mercedes (estudiantes a partir de grado octavo que tiene contenido de orientación sexual y reproductiva en el

 REPUBLICA DE COLOMBIA DEPARTAMENTO DE CASANARE MUNICIPIO DE NUNCHIA NIT:800.099.425-4	SISTEMA DE GESTION DOCUMENTAL	CODIGO:0100.16.02		
	GUIA DOCUMENTAL	FECHA:02-09-2010		
		Versión 01	1/1	

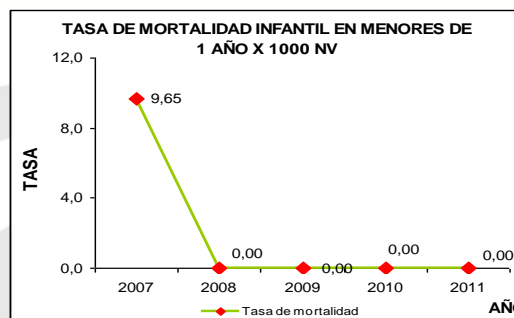
Proyectos de Acuerdo

plan de área a partir del 2007) y Salvador Camacho Roldan con sus respectivas secciones (estudiantes de grados 6° a 11°, donde el Proyecto de Educación Sexual se ha venido realizando en la asignatura de ética a partir del año 2009).

Cabe destacar que en la IE Salvador Camacho Roldan, en el año 2011 se realizó una encuesta a estudiantes y padres de familia para saber los hilos conductores al proyecto de educación sexual.

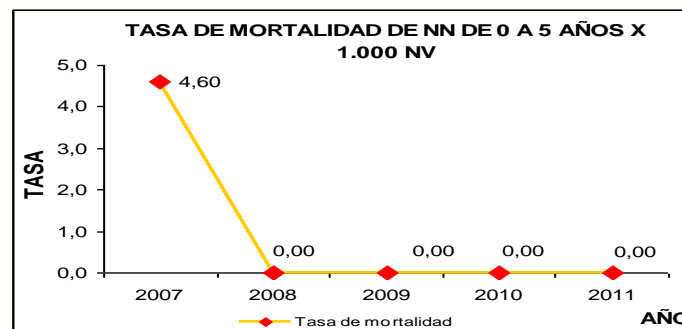
3.1.2.2.2 Salud Infantil:

- Mortalidad infantil.** Para el Municipio, durante el periodo 2007-2011 la Tasa de Mortalidad Infantil en menores de 1 año por 1000 NV, fue la siguiente: en el año 2007 se reportó una tasa de 9,65 x 1.000 NV (1 defunción, en el área rural – vereda Vega de Tacare), pero a partir de allí, la tendencia fue al descenso con cero casos. Con ello, se dio cumplimiento a lo indicado en la meta del Plan de Salud Pública de reducir la tasa al 12x1000 nacidos vivos.





Fuente: Secretaría de Salud Departamental - 07 y Salud Pública Municipal 08-11

- En la niñez: La tasa de mortalidad de niños y niñas de 0 a 5 años.** Hace referencia a la proporción de niños, niñas de 0 a 5 años que mueren por cualquier causa, para un periodo de tiempo específico. Al respecto, en Nunchía, se muestra que durante el año 2007 se presentó una tasa de un 4,60 x 1.000 NV (2 defunciones) y a partir de allí, la tasa disminuyó a cero defunciones, como se evidencia en la gráfica a continuación:



Fuente: Secretaría de Salud Departamental - 07 y Salud Pública Municipal 08-11

Despacho Alcaldesa

 REPUBLICA DE COLOMBIA DEPARTAMENTO DE CASANARE MUNICIPIO DE NUNCHIA NIT:800.099.425-4	SISTEMA DE GESTION DOCUMENTAL	CODIGO:0100.16.02		
	GUIA DOCUMENTAL	FECHA:02-09-2010		
		Versión 01	1/1	

Proyectos de Acuerdo

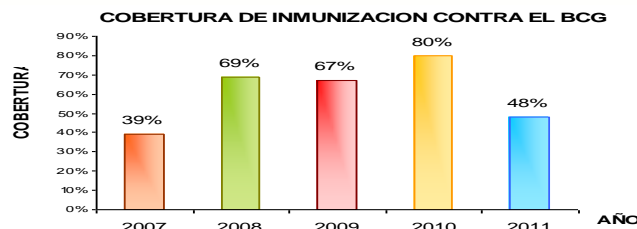
Las causas que originaron las dos defunciones obedecen a dificultad respiratoria, disfunción orgánica múltiple.

CAUSAS DE MORTALIDAD DE NIÑOS, NIÑAS ENTRE LOS 0 Y 5 AÑOS

AÑO	CAUSAS	CANT.
2007	Síndrome dificultad respiratoria	1
	Difunción orgánica múltiple	1

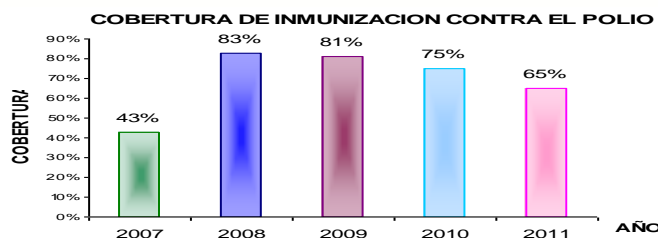
Fuente: Secretaría de Salud Departamental – 07

- **Inmunización en niñas y niños de menores de 1 año.** Al respecto se analiza para cada uno de los biológicos aplicados, así:
- **Cobertura de inmunización contra el BCG en niños, niñas menores de 1 año.** La tarea de la vacunación ha presentado un comportamiento variado durante el periodo 2007-2011, siendo el año 2010 el de mayor cobertura con el 80%, sin embargo, desciende bastante para el año 2011, muy por debajo de lo alcanzado en cobertura en el año 2008.



Fuente: Secretaría de Salud Departamental - 07 y Salud Pública Municipal 08-11



- **Cobertura de inmunización contra el POLIO en niños, niñas menores de 1 año.** Corresponde a la proporción de niños (as) menores de un año que son inmunizados contra el polio I) primera dosis al nacer, II) la siguientes dosis a los dos, cuatro y seis meses, III) el primer refuerzo a los 18 meses y IV) el segundo refuerzo a los 5 años. Resolución 412 de 2000 – Norma técnica para la Vacunación según el Programa Ampliado de Inmunizaciones – PAI, - Ministerio de la Protección Social - Acuerdo 117 del Consejo de Seguridad Social en Salud.



Fuente: Secretaría de Salud Departamental - 07 y Salud Pública Municipal 08-11

Al respecto, como se observa en el gráfico, la cobertura contra el Polio del total de la población menor de un año, el porcentaje de niños, niñas que ha sido vacunado con este biológico para el año 2011 fue de un 65%, mayor al año 2007 que tan sólo se logró una cobertura del 43%. Es de resaltar

Despacho Alcaldesa

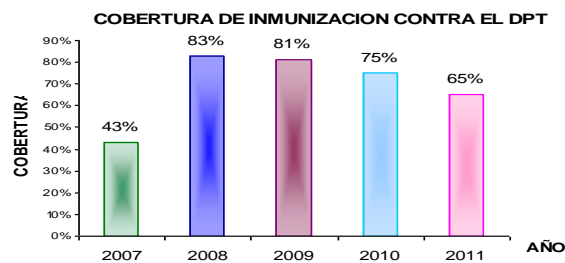
 REPUBLICA DE COLOMBIA DEPARTAMENTO DE CASANARE MUNICIPIO DE NUNCHIA NIT:800.099.425-4	SISTEMA DE GESTION DOCUMENTAL		CODIGO:0100.16.02		
	GUIA DOCUMENTAL		FECHA:02-09-2010		
	Versión 01	1/1			

Proyectos de Acuerdo

que dicha cobertura ha presentado un descenso a partir del año 2008 al 2011 al pasar del 83% al 65% respectivamente.

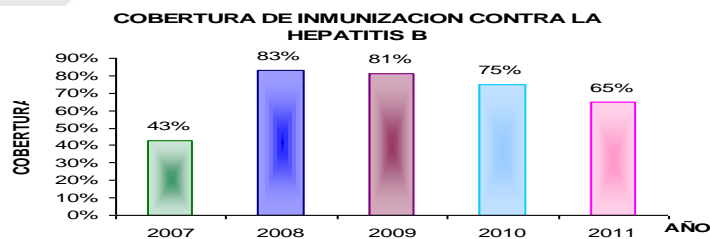
- **Cobertura de inmunización contra el DPT en niños, niñas menores de 1 año.** Para un periodo de tiempo específico, indica el porcentaje de niños, niñas menores de 1 año con la tercera dosis del biológico contra Difteria, Tétanos, Tosferina - DPT.

Con relación a la cobertura contra el DPT del total de los niños, niñas menores de un año, el porcentaje de niños, niñas menores de 1 año que recibió las tres dosis reglamentarias del biológico contra Difteria, Tétanos, Tosferina – DPT; fue de un 65% para el año 2011, mayor al año 2007 que tan sólo se logró una cobertura del 43%, como se muestra a continuación. Además preocupa el descenso que ha presentado entre el año 2008 al 2011 que paso de una cobertura del 83% al 65%.



Fuente: Secretaría de Salud Departamental - 07 y Salud Pública Municipal 08-11

- **Cobertura de inmunización contra la Hepatitis B en niños, niñas menores de 1 año.** Para un período de tiempo específico, indica el porcentaje de niños, niñas menores de un año que tienen las tres dosis del biológico contra la Hepatitis B.



Fuente: Secretaría de Salud Departamental - 07 y Salud Pública Municipal 08-11.

Con relación a la cobertura contra este biológico, del total de menores de un año, el porcentaje de niños, niñas que fueron vacunados con las tres dosis contra la Hepatitis B fue de un 65% para el año 2011, mayor que el año 2007 que tan sólo se logró una cobertura del 43%, De otra parte, se muestra que un descenso progresivo de la cobertura entre el año 2008 al 2011, ya que descendió del 83% al 65%.

- **Cobertura de inmunización contra el rotavirus en niños, niñas menores de 1 año.** El comportamiento de la cobertura ha sido variado entre los años 2009 al 2011, siendo la mayor cobertura en el año 2010 con el 80%, sin embargo desciende para el año 2011, por debajo de lo alcanzado en el año 2009 alcanzando una cobertura tan solo del 58%.

Despacho Alcaldesa



REPUBLICA DE COLOMBIA
DEPARTAMENTO DE CASANARE
MUNICIPIO DE NUNCHIA
NIT:800.099.425-4

SISTEMA DE GESTION
DOCUMENTAL

GUIA DOCUMENTAL

CODIGO:0100.16.02

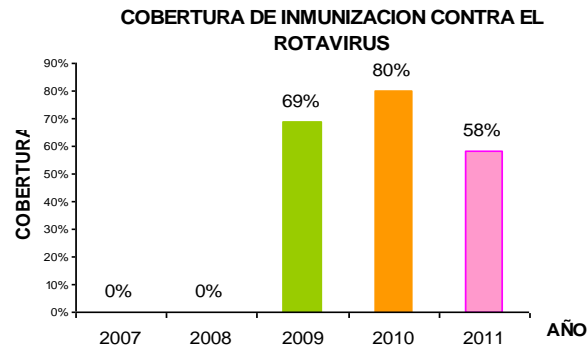
FECHA:02-09-2010

Versión 01

1/1

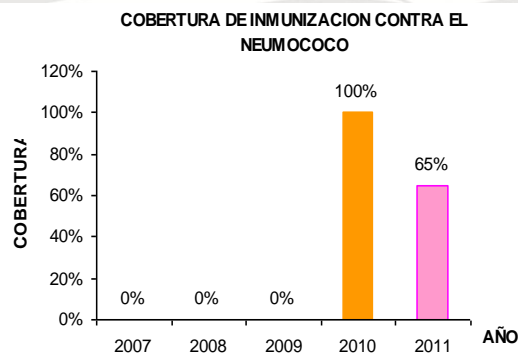


Proyectos de Acuerdo



Fuente: Secretaría de Salud Departamental - 07 y Salud Pública Municipal 08-11

- **Cobertura de inmunización contra el Neumococo en niños, niñas de 1 año.** Para un período de tiempo específico, indica la proporción de niños, niñas de un (1) año que tiene las tres dosis de vacunación contra el Neumococo.



Fuente: Secretaría de Salud Departamental - 07 y Salud Pública Municipal 08-11

Con relación a la cobertura contra el Neumococo del total de la población de un año, la proporción que ha sido vacunada con las tres (3) dosis del biológico para el año 2011 fue del 65%, lo cual ha descendido con respecto al año 2010 que se alcanzó el 100%.

- **Cobertura de inmunización contra triple viral en niños, niñas de 1 año.** Para un periodo de tiempo específico, indica la proporción de niños, niñas de un (1) año, que tienen la dosis del biológico contra sarampión, paperas, rubéola y rubéola congénita - Triple Viral del total de la población de un año. Al respecto la cobertura de vacunación de triple viral, si bien con respecto al año 2007 ha crecido, muestra que de acuerdo a la cobertura máxima alcanzada en el año 2008 ha descendido al pasar del 81% al 65%.

Despacho Alcaldesa



REPUBLICA DE COLOMBIA
DEPARTAMENTO DE CASANARE
MUNICIPIO DE NUNCHIA
NIT:800.099.425-4

SISTEMA DE GESTION
DOCUMENTAL

GUIA DOCUMENTAL

CODIGO:0100.16.02

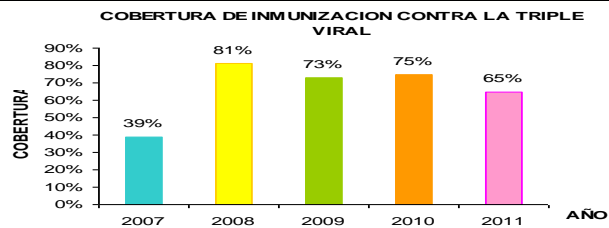
FECHA:02-09-2010

Versión 01

1/1



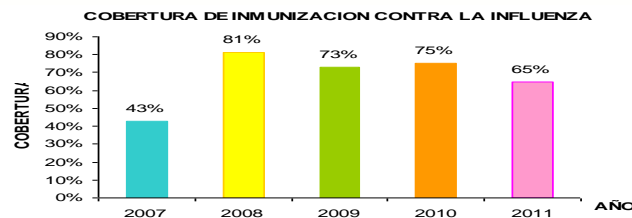
Proyectos de Acuerdo



Fuente: Secretaría de Salud Departamental - 07 y Salud Pública Municipal 08-11

- **Cobertura de Inmunización contra la Influenza en niños, niñas menores de 1 año.** Para un periodo de tiempo específico, indica el porcentaje de niños, niñas menores de un año con las tres dosis de vacunación contra la influenza, con relación al total de la población menor de un año. Se aplican tres dosis reglamentarias a los 2, 4 y 6 meses.

La cobertura contra la influenza presenta una disminución a partir del año 2008 cuando alcanzo el 81% y para al año 2011 llega al 65%.



Fuente: Secretaría de Salud Departamental - 07 y Salud Pública Municipal 08-11

En términos Generales, es preocupante, el descenso que ha presentado todo el sistema de coberturas de vacunación durante los últimos tres años, como se puede observar en el grafico siguiente.

Situación que obedece a varios factores, entre ellos, principalmente, que el Departamento no ha sido efectivo con las ejecutorias de vacunación y de salud pública, segundo, que el sistema de protección social que tiene el Municipio, no ha realizado acciones al respecto y ello se observa, cuando las EPS a las que se afilia la gente se encuentra en crisis de recursos y la IPS de primer nivel igualmente está en crisis de recursos, es decir, están abandonando una de las grandes propósitos de la salud, como es, la prevención y promoción, más que todo en términos de inmunizar a los niños y niñas menores de un año. Finalmente indicar, que al parecer, el sistema de control y vigilancia no han tenido la respectiva firmeza que logre cambiar los resultados, ello debido a que este comportamiento es de aproximadamente tres años.

De acuerdo a estos resultados, no se cumplió la meta del Cuatrienio de llegar a una cobertura de vacunación con todo los biológicos en menores de un año del 98%, sin embargo con respecto a la línea base del año 2007 se mejoró, pero dicho avance en lugar de incrementarse sufrió un descenso a partir del año 2008.

Despacho Alcaldesa



REPUBLICA DE COLOMBIA
DEPARTAMENTO DE CASANARE
MUNICIPIO DE NUNCHIA
NIT:800.099.425-4

SISTEMA DE GESTION
DOCUMENTAL

GUIA DOCUMENTAL

CODIGO:0100.16.02

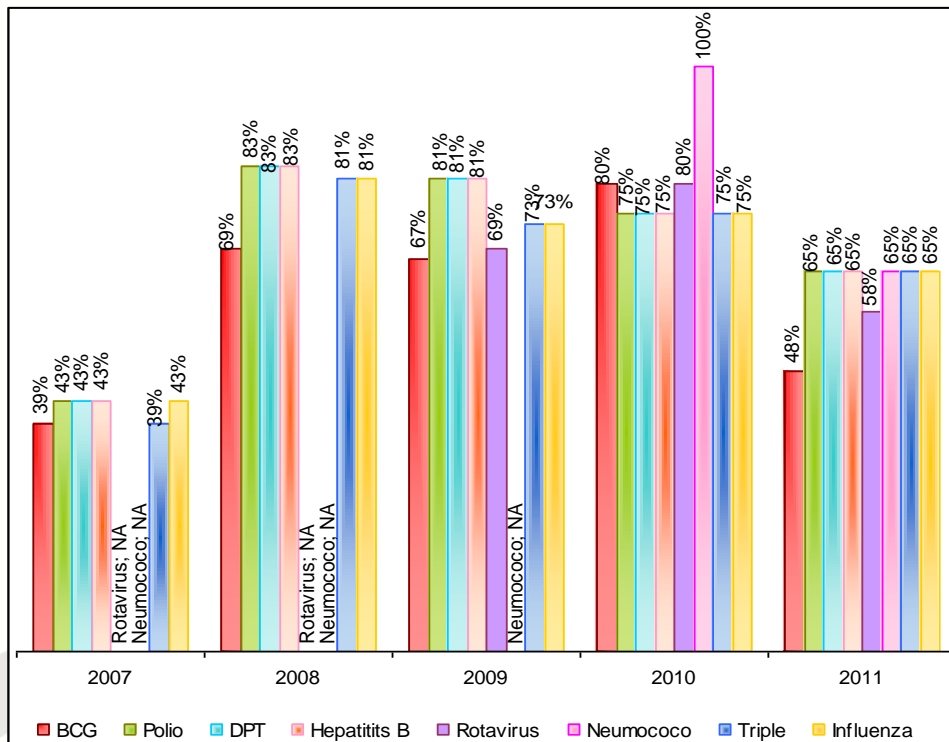
FECHA:02-09-2010

Versión 01

1/1



Proyectos de Acuerdo



Fuente: Secretaría de Salud Departamental - 07 y Salud Pública Municipal 08-11

- Causas de Morbilidad en menores de 5 años.** El indicador se toma de los niños y niñas menores de 5 años que asistieron a consulta externa, cuyo resultado indica que lo más frecuente es EDA, ERA Y fiebre.

PRIMERAS CINCO CAUSAS DE MORBILIDAD EN MENORES DE 5 AÑOS. 2007-2011

2007		2008		2009		2010	
CAUSA	No.	CAUSA	No.	CAUSA	No.	CAUSA	No.
FIEBRE	186	ERA	188	ERA	190	ERA	126
ERA	152	EDA	95	EDA	122	FIEBRE	107
EDA	105	FIEBRE	80	PARASITOSIS	86	EDA	68
OTITIS	92	PARASITOSIS	65	DERMATITIS	75	PARASITOSIS	55
VOMITO	74	OTITIS	44	FIEBRE	70	DERMATITIS	48

Fuente: Secretaría de Salud Departamental - 07 y Salud Pública Municipal 08-10

- Morbilidad por EDA (enfermedad diarreica aguda) en menores de 5 años.** La Tasa se mide por 1.000 cuyo resultado indica que desde el año 2007 al 2010 presento un comportamiento de disminución de EDA, sin embargo creció para el año 2011, mostrando así, que se perdió el esfuerzo

Despacho Alcaldesa



REPUBLICA DE COLOMBIA
DEPARTAMENTO DE CASANARE
MUNICIPIO DE NUNCHIA
NIT:800.099.425-4

SISTEMA DE GESTION
DOCUMENTAL

GUIA DOCUMENTAL

CODIGO:0100.16.02

FECHA:02-09-2010

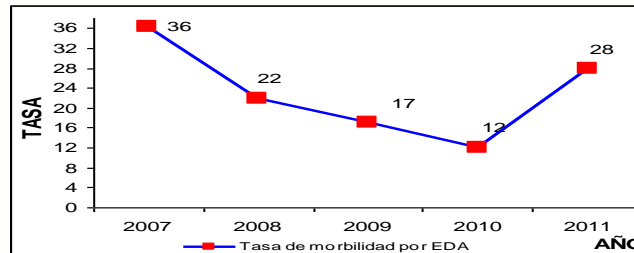
Versión 01

1/1



Proyectos de Acuerdo

de los años anteriores, ya que llego a una tasa de morbilidad por EDA del 28%, que es alta y muy cercana al 2007.

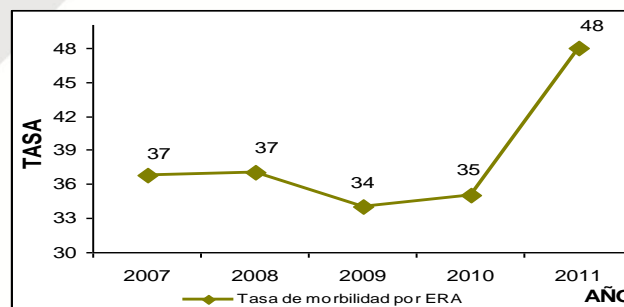


Fuente: Secretaría de Salud Departamental - 07 y Salud Pública Municipal 08-11

- **Morbilidad por ERA (enfermedad respiratoria aguda) en menores de 5 años.** La ERA es una enfermedad pulmonar que se caracteriza por síntomas catarrales, malestar general, tos, presencia o no de fiebre y con una evolución menor de 15 días.

La Tasa de Morbilidad por ERA se mide en la relación de niños y niñas entre 0 y 5 años que consultan los servicios de salud por enfermedad respiratoria aguda (ERA) y el total de la población entre estas mismas edades, la cual para el Municipio de Nunchía durante el periodo 2007 - 2011 refleja un preocupante crecimiento en especial del año 2010 al 2011 al pasar la tasa del 35*1000 al 48*1000. Situación similar se presentó para el mismo periodo el crecimiento de la Tasa de Morbilidad por EDA, lo que muestra la falta de acciones directas sobre la comunidad tanto de promoción, prevención y atención.

TASA DE MORBILIDAD POR ERA EN MENORES DE 5 AÑOS X 1000



Fuente: Secretaría de Salud Departamental - 07 y Salud Pública Municipal 08-11

3.1.2.2.3 Salud Nutricional:

- **Desnutrición Crónica.** Para el estudio de esta problemática se analizó el Porcentaje de niños, niñas y adolescentes valorados con Desnutrición Crónica, entre 0 y 17 años a quienes se les hizo valoración nutricional, donde se definió el porcentaje de niños, niñas y adolescentes que presentan un déficit de talla para la edad.

Despacho Alcaldesa



REPUBLICA DE COLOMBIA
DEPARTAMENTO DE CASANARE
MUNICIPIO DE NUNCHIA
NIT:800.099.425-4

SISTEMA DE GESTION
DOCUMENTAL

GUIA DOCUMENTAL

CODIGO:0100.16.02

FECHA:02-09-2010

Versión 01

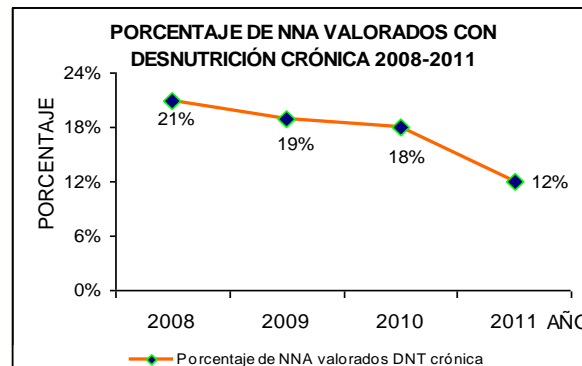
1/1



Proyectos de Acuerdo

El resultado indica, para el año 2008, que del total de NNA valorados el 21% presento déficit de talla para la edad y en el año 2011, el 12% presento dicha deficiencia. Mostrando una disminución del 9% en desnutrición crónica, sin embargo no se alcanzó la meta del Plan de Salud Pública de llegar al 7.1%.

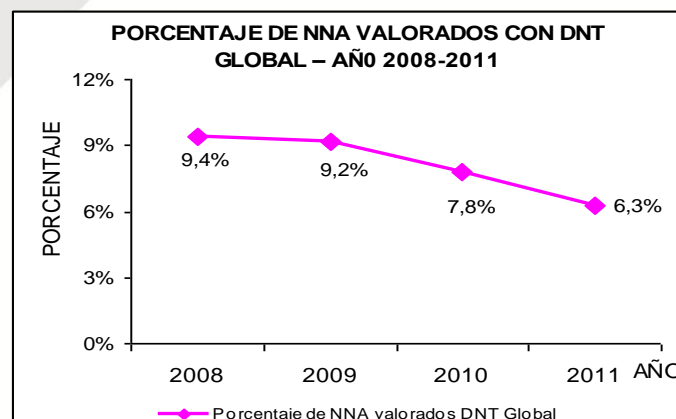
PORCENTAJE DE NNA VALORADOS CON DESNUTRICIÓN CRÓNICA 2008-2011



Fuente: Salud Pública Municipal

- **Desnutrición global.** Indica el número de niños, niñas y adolescentes entre 0 y 17 años con desnutrición global del total que fueron valorados nutricionalmente. Los resultados muestran que se presentó una disminución al pasar en el año 2008 de un 9.4% de desnutrición global a un 6.3% en el año 2011, lo que evidencia una disminución de un 3%, con lo cual se superó la meta de disminuir dos puntos, según lo descrito en el Plan de Salud Pública.

PORCENTAJE DE NNA VALORADOS CON DESNUTRICIÓN GLOBAL – AÑO 2008-2011



Fuente: Salud Pública Municipal

- **Crecimiento, desarrollo y lactancia materna exclusiva.** La inscripción para la valoración del crecimiento y desarrollo se realiza desde el nacimiento e inicia desde el primer mes de vida, pero deben ingresarse a cualquier edad. Por guía se establece un número de controles al año a partir del año de vida y hasta los 5 años; a los 6 años se recomienda un control al año. Así mismo, la Lactancia

Despacho Alcaldesa



REPUBLICA DE COLOMBIA
DEPARTAMENTO DE CASANARE
MUNICIPIO DE NUNCHIA
NIT:800.099.425-4

SISTEMA DE GESTION DOCUMENTAL

GUIA DOCUMENTAL

CODIGO:0100.16.02

FECHA:02-09-2010

Versión 01

1/1

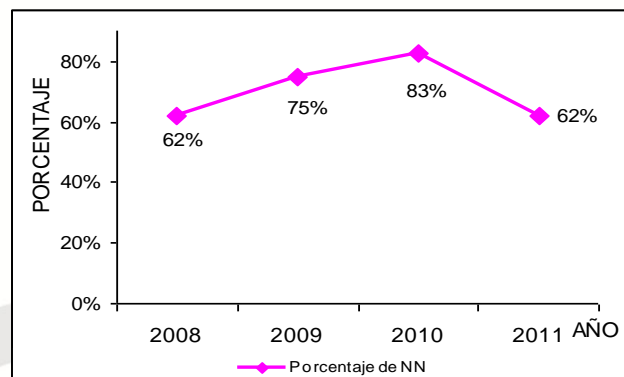


Proyectos de Acuerdo

Materna exclusiva hace relación a que niños y niñas menores de seis meses les sea suministrado como alimento esencial.

El comportamiento de los NN entre 0-6 meses que asisten a controles de crecimiento y desarrollo y que reciben lactancia materna exclusiva ha sido ascendente hasta el año 2010, sin embargo descendió para el año 2011 alcanzando una cobertura del 62%, lo cual genero una caída del 21% que es muy alta.

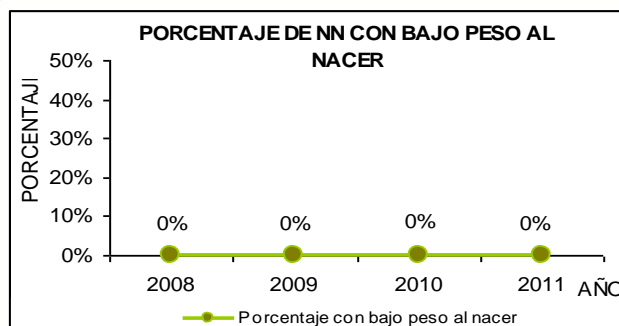
PORCENTAJE DE NIÑOS, NIÑAS ENTRE 0-6 MESES QUE ASISTEN A CONTROLES DE CRECIMIENTO Y DESARROLLO Y QUE RECIBEN LACTANCIA MATERNA EXCLUSIVA



Fuente: Salud Pública Municipal

- **BAJO PESO AL NACER.** Indica la proporción de niños, niñas que nacieron con bajo peso, con relación al total de niños, niñas nacidos vivos y para el caso del Municipio de Nunchía fue de cero (0).

PORCENTAJE DE NIÑOS Y NIÑAS CON BAJO PESO AL NACER



Fuente: Salud Pública Municipal

- **Niños y niñas entre 0 y 10 años que asisten a controles de crecimiento y desarrollo.** Esta tasa se expresa indicando del total de niños, niñas entre 0 y 10 años, qué proporción de ellos y ellas asisten a control de crecimiento y desarrollo. Los resultados indican que los NN de 0 a 10 años acuden a los respectivos controles de crecimiento en un 86% lo cual es excelente para determinar el nivel de nutrición y desarrollo de los mismos.

Despacho Alcaldesa



REPUBLICA DE COLOMBIA
DEPARTAMENTO DE CASANARE
MUNICIPIO DE NUNCHIA
NIT:800.099.425-4

SISTEMA DE GESTION
DOCUMENTAL

GUIA DOCUMENTAL

CODIGO:0100.16.02

FECHA:02-09-2010

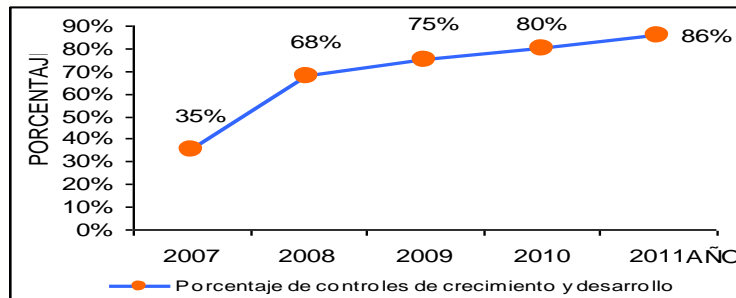
Versión 01

1/1



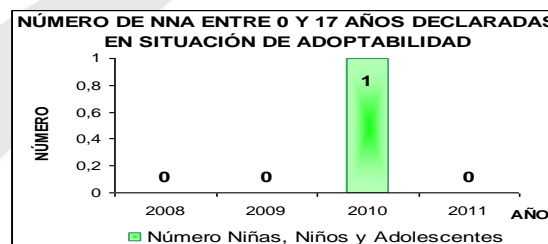
Proyectos de Acuerdo

PORCENTAJE DE NIÑOS Y NIÑAS ENTRE 0 Y 10 AÑOS QUE ASISTEN A CONTROLES DE CRECIMIENTO Y DESARROLLO



Fuente: Secretaría de Salud Departamental - 07 y Salud Pública Municipal 08-11

- **Número de niños, niñas y adolescentes entre 0 y 17 años declaradas en situación de adaptabilidad.** En el Municipio solo en el año 2010, se ha presentado un caso de adaptabilidad por causa de violencia intrafamiliar y negligencia desde que se creó la Comisaría de Familia en el año 2008. En este caso de adaptabilidad se debe hacer la aclaración que no en todos los casos la adaptabilidad se concede por muerte o abandono de los padres sino que estos mismos padezcan de una enfermedad grave, síquica o física que impida ejercer su función por lo cual el instituto de medicina legal es el indicador para corroborar estos impedimentos, otra situación en la que se puede presentar la declaración de adaptabilidad es cuando los padres voluntariamente hacen saber al defensor de familia la decisión de dar en adopción al menor, como se muestra a continuación:





Fuente: Comisaría de Familia

- **Porcentaje de niños, niñas y adolescentes entre 0 y 17 años declarados adoptables, dados en adopción.** Al igual que el indicativo anterior puede darse en tres situaciones cuando padre – madre mueren o abandonan, cuando voluntariamente manifiestan la adopción para su menor o cuando por corroboración del Instituto de Medicina legal (orden de autoridad competente) los padres no pueden ejercer su labor de padres por un impedimento físico o mental.

El Porcentaje de NNA entre 0 y 17 años declarados adoptables, dados en adopción durante el periodo 2009 al 2011 es de cero (0)³.

- **Número de personas menores de 18 años en situación de calle.** En el Municipio de Nunchía durante el 2010 y 2011 no se evidencia ni hay denuncia de menores abandonados y en casos donde

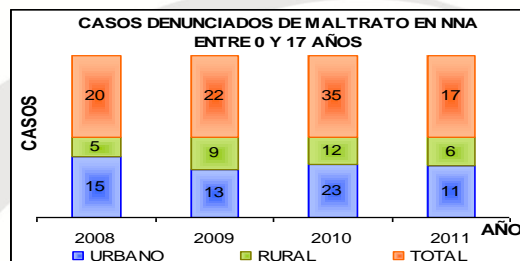
³ Comisaría de familia

 REPUBLICA DE COLOMBIA DEPARTAMENTO DE CASANARE MUNICIPIO DE NUNCHIA NIT:800.099.425-4	SISTEMA DE GESTION DOCUMENTAL	CODIGO:0100.16.02		
	GUIA DOCUMENTAL	FECHA:02-09-2010		
		Versión 01	1/1	
Proyectos de Acuerdo				

se ha sabido el abandono de los menores han sido por medio de PARD como medida de protección la ubicación en Familia extensa (Familiares próximos del menor)⁴.

3.1.2.2.4 Salud Mental:

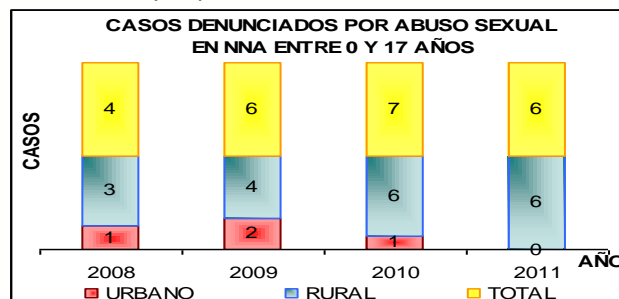
- MORTALIDAD DE 0 A 17 AÑOS POR CAUSAS EXTERNAS (HOMICIDIO, SUICIDIO, ACCIDENTES, VIOLENCIA INTRAFAMILIAR).** La tasa mide la relación entre el número de defunciones estimadas por causas externas (homicidios, accidentes, suicidios, violencia intrafamiliar) en niños-as y adolescente, entre 0 y 17 años de edad, y el número total de la población en edades entre los 0 y 17 años. Evidenciando al respecto una tasa de cero casos para el año 2011, que es positivo para mejorar los procesos de convivencia ciudadana.
- NÚMERO DE CASOS DENUNCIADOS DE MALTRATO EN NIÑOS, NIÑAS Y ADOLESCENTES ENTRE 0 Y 17 AÑOS.** El número de casos denunciados de maltrato en niños, niñas y adolescentes entre 0 y 17 años, durante el periodo del 2008 al 2011, en el municipio permiten concluir que en la parte urbana tuvo un comportamiento variable, ya que en el año 2010 creció a 23 casos y en al año 2011 bajo a 11 casos, lo mismo sucedió con la parte rural pero con menores casos denunciados, ello producto de lo distante de las autoridades para este tipo de denuncias.





Fuente: Comisaría de Familia

Algunos de los casos son remitidos por el Centro de Salud y en otros la denuncia es dada por el otro padre del menor.

- NÚMERO DE CASOS DE DENUNCIA POR ABUSO SEXUAL EN NIÑOS, NIÑAS Y ADOLESCENTE ENTRE 0 Y 17 AÑOS.** Al respecto se ha presentado un crecimiento de casos denunciados entre el año 2008 al 2010, siendo el área rural la mayor presencia de casos.



⁴ Comisaría de Familia

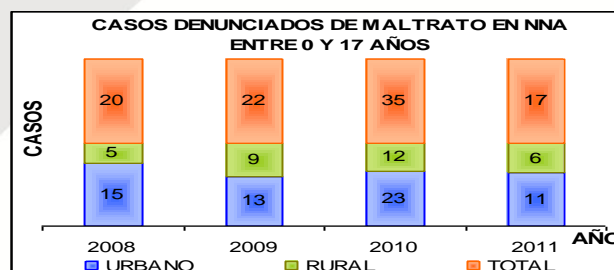
 REPUBLICA DE COLOMBIA DEPARTAMENTO DE CASANARE MUNICIPIO DE NUNCHIA NIT:800.099.425-4	SISTEMA DE GESTION DOCUMENTAL		CODIGO:0100.16.02		
	GUIA DOCUMENTAL		FECHA:02-09-2010		
			Versión 01	1/1	
Proyectos de Acuerdo					

Fuente: Comisaría de Familia

En la comisaria de familia se recibe el caso, pero en muy contadas ocasiones se hace realizar el examen de medicina legal pues no se cuenta con el equipo interdisciplinario y hay que proteger la salud mental de los menores y no revictimizarlos, donde al remitir la denuncia a la Fiscalía, está por ser el órgano competente hace toda la investigación

Para el año 2009, se denunciaron 6 casos en total 2 en el sector urbano género femenino y 4 en el sector rural. En el Año 2010 se denunciaron 7 casos total 1 sector urbano género femenino y 6 sector rural género femenino, y ya para el 2011 se denunciaron 6 casos en el género femenino en el sector rural.

- **NÚMERO DE CASOS DE INFORMES PERICIALES SEXOLÓGICOS EN MENORES DE 18 AÑOS.** Con relación a éste indicador, no se tiene los casos de informes periciales sexológicos en menores de 18 años, pues no aplica debido a que como se mencionó en el anterior indicador no se envía a realizar el examen sexológico, teniendo en cuenta que se protege la integridad de la menor al no haber el equipo interdisciplinario que prepare a los menores para no revictimizarlos. Así mismo, no aplica la tasa de informes periciales.
- **NÚMERO DE VALORACIONES MÉDICO LEGALES POR PRESUNTO DELITO DE MALTRATO INFANTIL**
En el municipio se presentaron las siguiente Valoraciones Médico Legales por Presunto Delito de Maltrato Infantil:



Fuente: Comisaría de Familia

En el año 2008 se presentaron 20 casos denunciados, de los cuales 10 se sucedieron en el género masculino y 5 en el género femenino y a nivel urbano y a nivel rural 1 caso de género masculino 4 en el género femenino. En el año 2009 se presentaron 22 casos denunciados, de los cuales 7 se sucedieron en el género masculino y 6 en el género femenino y a nivel urbano y a nivel rural 7 casos de género masculino 2 en el género femenino. Ya para el 2010 se presentaron 35 casos denunciados, de los cuales 17 se sucedieron en el género masculino y 6 en el género femenino y a nivel urbano y a nivel rural 5 casos de género masculino 7 en el género femenino. Durante el 2011 se presentaron 17 denunciados, de los cuales 7 se sucedieron en el género masculino y 4 en el género femenino y a nivel urbano y a nivel rural 2 casos de género masculino 4 en el género femenino.

Despacho Alcaldesa



REPUBLICA DE COLOMBIA
DEPARTAMENTO DE CASANARE
MUNICIPIO DE NUNCHIA
NIT:800.099.425-4

SISTEMA DE GESTION
DOCUMENTAL

GUIA DOCUMENTAL

CODIGO:0100.16.02

FECHA:02-09-2010

Versión 01

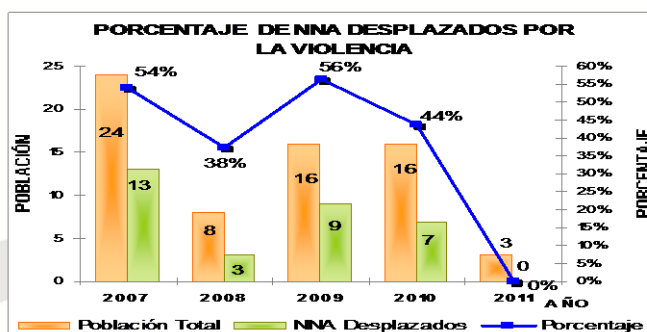
1/1



Proyectos de Acuerdo

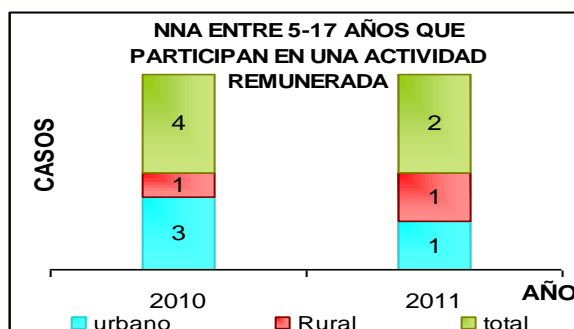
- **PORCENTAJE DE NIÑOS, NIÑAS Y ADOLESCENTES ENTRE 0 Y 17 AÑOS QUE SON VICTIMAS DE MINAS ANTIPERSONA Y MUNICIONES SIN EXPLOTAR**, la proporción en el Municipio de Nunchía es de cero casos para el periodo 2007 al 2011, pues sólo se ha presentado únicamente en el 2009 un evento por incidente (incautaciones) en el área rural.⁵
- **PORCENTAJE DE PERSONAS MENORES DE 18 AÑOS DESPLAZADOS POR LA VIOLENCIA**. La población desplazada menor de 18 años ha venido disminuyendo durante el periodo 2007-2011, ha disminuido, ya que en el año 2007 se presentaron 24 personas de las cuales 13 eran NNA y para el año 2011 se presentaron 3 ninguno correspondía a niños, niñas y adolescentes, llevando a una proporción de cero.

PORCENTAJE DE PERSONAS MENORES DE 18 AÑOS DESPLAZADOS POR LA VIOLENCIA





Fuente: REPORTE GENERAL POR DEPARTAMENTOS O MUNICIPIOS Label-Según SIPOD <http://www.accionsocial.gov.co/EstadisticasDesplazados/GeneralesPD.aspx>
Corte 09/11/11

- **NÚMERO DE NIÑOS NIÑAS Y ADOLESCENTES ENTRE 5-17 AÑOS QUE PARTICIPAN EN UNA ACTIVIDAD REMUNERADA**. En el año 2010 se expidieron 4 permisos, de los cuales 3 en el sector urbano y de género masculino, 1 en el sector rural género masculino. Para el año 2011 se expidieron 2 permisos para trabajar 1 en sector urbano género masculino y 1 sector rural género femenino.



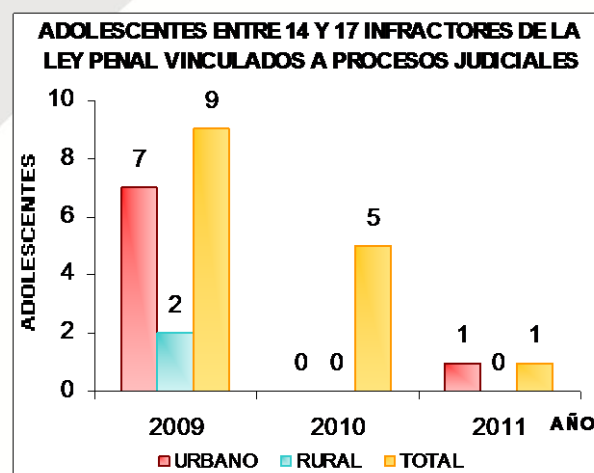
Fuente: Comisaría de Familia

⁵ Programa Presidencial para la acción integral contra minas antipersonal - <http://www.accioncontraminas.gov.co/Paginas/AICMA.aspx>

 REPUBLICA DE COLOMBIA DEPARTAMENTO DE CASANARE MUNICIPIO DE NUNCHIA NIT:800.099.425-4	SISTEMA DE GESTION DOCUMENTAL		CODIGO:0100.16.02		
	GUIA DOCUMENTAL		FECHA:02-09-2010		
			Versión 01	1/1	
Proyectos de Acuerdo					

- **NÚMERO DE NIÑOS NIÑAS Y ADOLESCENTES ENTRE 5-17 AÑOS QUE TRABAJEN 15 O MÁS HORAS EN OFICIOS DEL HOGAR.** Con relación a este indicador se presentaron 4 casos durante el año 2010, según información presentada en el informe de gestión de infancia y adolescencia 2005-2010.
- **NUMERO DE NIÑOS NIÑAS Y ADOLESCENTES ENTRE 0-17 AÑOS EXPLOTADOS SEXUALMENTE.** Se presentaron durante el año 2010 5 casos⁶, sin embargo según denuncia indirecta de la comunidad de Nunchía existen dos o tres lugares donde las menores son inducidas a la prostitución o reciben algún beneficio económico por tener actos sexuales con personas mayores de edad.
- **NÚMERO DE ADOLESCENTES ENTRE 14 Y 17 INFRACTORES DE LA LEY PENAL VINCULADOS A PROCESOS JUDICIALES.** Para el Año 2009 los casos de denuncia presentados fueron directamente remitidos a la fiscalía donde el número de adolescentes presuntamente vinculados a actos que infringen la ley penal fueron 9, de los cuales 7 se presentaron en el sector urbano y 2 se presentaron en el sector rural e igualmente son de género masculino. Durante el 2010 se evidencia 5 casos, pero ya para el 2011 se presentó un (1) caso de denuncia directa remitida a la fiscalía de menores, el cual se sucedió en la zona urbana.



Aunque según la edad del infractor cuando está entre los 5 – 13 años dependiendo de la gravedad de la infracción se toman medidas como el PARD (Proceso Administrativo de Restablecimiento de Derechos) como medida provisional en donde se hizo amonestación a padres y compromiso de los menores, durante el año anterior se dieron 11 casos por hurto (no hay denuncia directa).



Fuente: Comisaría de Familia.

Con respecto a la reincidencia en estos casos, así como los privados de la libertad procesados conforme a la LEY en este mismo rango edad, no se presentaron registro durante el periodo 2009-2011.

⁶ Datos tomados del Informe de Gestión de Infancia y Adolescencia 2005-2010.

 <p>REPUBLICA DE COLOMBIA DEPARTAMENTO DE CASANARE MUNICIPIO DE NUNCHIA NIT:800.099.425-4</p>	SISTEMA DE GESTION DOCUMENTAL		CODIGO:0100.16.02		
	GUIA DOCUMENTAL		FECHA:02-09-2010		
			Versión 01	1/1	

3.1.2.2.5 CIUDADANÍA.

PORCENTAJE DE GOBIERNOS ESCOLARES OPERANDO. Muestra el interés y compromiso del sistema educativo y en particular de los establecimientos educativos de fomentar el reconocimiento y la participación de los niños, niñas y adolescentes en su proceso educativo, pues Según la Ley General de Educación, en su artículo 142, establece que todo plantel educativo debe tener un gobierno escolar conformado por: el Rector, el Consejo directivo y el Consejo académico.

El porcentaje de establecimientos educativos que tienen conformado y funcionando los gobiernos escolares, en el Municipio de Nunchía fue de un 100% durante el periodo 2007 al 2010⁷, sin embargo para el 2011 fue de un 80%, pues aunque en todos los establecimientos está conformado en algunos no es operativo.

CONSEJO DE POLÍTICA SOCIAL EN LOS QUE PARTICIPAN NIÑOS, NIÑAS Y ADOLESCENTES Y CONSEJO MUNICIPAL DE JUVENTUD. El Consejo de Política Social es una instancia de concertación, participación, coordinación y asesoría que posibilita la identificación de procesos dirigidos tanto al diseño como al desarrollo integral y coherente de la política social en un ente territorial, el cual promueven la articulación de instituciones tanto públicas como privadas y de sociedad civil en la construcción, implementación y veeduría de la política social.

El Municipio de Nunchía cuenta con un Consejo de Política Social adoptado mediante el Decreto No. 32 del 20 de noviembre del 2000, en donde en cada una de las sesiones que se realizaron durante el periodo 2007 al 2010, se logró un porcentaje de participaron del 100% de los NNA⁸. Actualmente no se cuenta con un Consejo Municipal de Juventud conformado.

PROPORCIÓN DE NIÑOS Y NIÑAS MENORES DE 1 AÑO REGISTRADOS SEGÚN LUGAR DE NACIMIENTO. Muestra la capacidad y oportunidad en el proceso del registro civil, así como, el compromiso de las madres y los padres de tramitar el reconocimiento civil de su hijo e hija recién nacidos, e Indica para un período de tiempo específico, que porcentaje de niños, niñas menores de un año, se les expidió su registro civil.

En la gráfica siguiente se evidencia que la Proporción de niños y niñas menores de 1 año registrados según lugar de nacimiento durante el periodo 2007 al 2010 ha fluctuado. Es así como se pasó de una proporción del 76% (100 NN registrados de 131 NV) en el 2007 al 60% (77 NN registrados de 129 NV) en el 2011. Sin embargo es de anotar que la menor proporción se presentó en el 2008 con un 53% (76 NN registrados de 144 NV).

⁷ Según datos reportados por la Secretaría de Desarrollo Social y presentados en el Informe de Gestión de Infancia y Adolescencia 2005-2010.

⁸ Según datos reportados por la Secretaría de Desarrollo Social y presentados en el Informe de Gestión de Infancia y Adolescencia 2005-2010.



REPUBLICA DE COLOMBIA
DEPARTAMENTO DE CASANARE
MUNICIPIO DE NUNCHIA
NIT:800.099.425-4

SISTEMA DE GESTION
DOCUMENTAL

GUIA DOCUMENTAL

CODIGO:0100.16.02

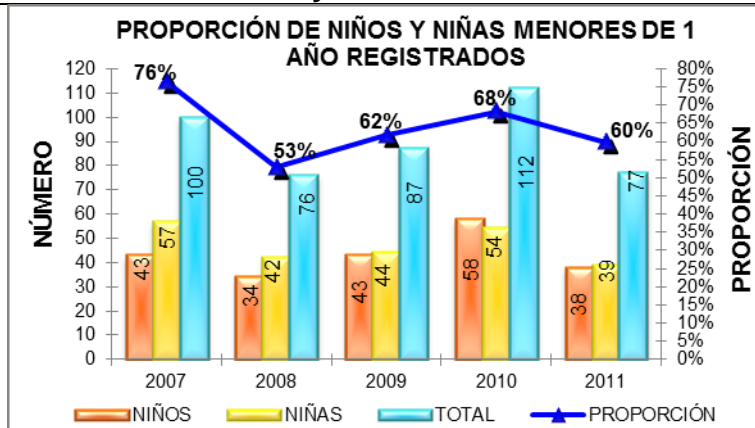
FECHA:02-09-2010

Versión 01

1/1



Proyectos de Acuerdo



Fuente: Registraduría del Estado Civil Municipio de / Secretaría de Salud Departamental

3.1.3 Vivienda. El Municipio de Nunchía cerca del 41% de la Población tiene NBI en Vivienda, lo cual quiere decir, que no tiene las condiciones y espacios adecuados para habitarla, de tal manera, que garantice la integralidad familiar.

Siendo el mayor índice de NBI en vivienda en el área rural con el 47.32% y un Hacinamiento del 41.41% en dichas viviendas mientras que en lo urbano el índice de NBI de vivienda es de 19.96% y de hacinamiento del 23.16%⁹.



	Proporción de Personas en NBI (%)	% Personas en miseria	NBI en Vivienda	% Personas en Hacinamiento
CABECERA	39,95	16,19	19,96	23,16
RESTO	70,62	44,94	47,32	32,91
PROMEDIO MUNICIPIO	64,02	38,75	41,41	30,81
PROMEDIO Casanare	35,55	13,62	13,36	17,36

Fuente: Dane a Junio de 2011

Estos indicadores de Necesidades de vivienda y de Hacinamiento colocan al Municipio de Nunchía por encima de las necesidades que tiene en promedio el Departamento tanto para la parte urbana y rural, lo que indica que es una necesidad de coadyuvancia que debe liderar el Departamento. El origen en parte se debe a faltan de políticas claras de focalización y de atención a la población pobre y vulnerable, en especial de la parte rural, de igual manera a carencia de gestión de orden local y que el Departamento en sus políticas no prioriza a Nunchía como un Municipio que tiene NBI de estas dimensiones tal como lo expresa el DANE.

Situación que indica la necesidad de adelantar acciones tanto de vivienda nueva como de mejoramientos de vivienda tanto en el área rural y urbana.

⁹ DANE- RESULTADOS CENSO GENERAL 2005 (Necesidades Básicas Insatisfechas - NBI, por total, cabecera y resto, según municipio y nacional a 30 de Julio de 2011).

 REPUBLICA DE COLOMBIA DEPARTAMENTO DE CASANARE MUNICIPIO DE NUNCHIA NIT:800.099.425-4	SISTEMA DE GESTION DOCUMENTAL		CODIGO:0100.16.02		
	GUIA DOCUMENTAL		FECHA:02-09-2010		
			Versión 01	1/1	

3.1.3 Población Vulnerable. En el Municipio de Nunchía encontramos de acuerdo a los datos del Sisben III, que la población menor de un año corresponde a (88) niños y niñas, de un año a cinco años se encuentran (781) niños y niñas, entre seis y diez años (910) personas, de once a veinte años (1.964) personas, de veintiún años a treinta años (1.363), de treinta y un años a cuarenta años (1.032), entre cuarenta y un años a cincuenta años encontramos (853) personas, de cincuenta y un años a cincuenta y nueve años (7.561) adultos y por ultimo mayor de sesenta años encontramos (731) personas quienes conforman el grupo de adulto mayor.

Además el Sisben III expresa que se tiene un alto nivel de discapacidad, según Cuadro

DISCAPACIDAD				
TIPO DE DISCAPACIDAD	PORCENTAJE	POBLACION	MASCULINO	FEMENINO
CEGUERA	0,23%	19	12	7
SORDERA TOTAL	0,43%	36	15	21
MUDEZ	0,18%	15	10	5
DIFICULTAD PARA MOVERSE O CAMINAR POR SI MISMO	0,56%	47	26	21
DIFICULTAD PARA BAÑARSE, VESTIRSE, ALIMENTARSE POR SI MISMO	0,17%	14	8	6
DIFICULTAD PARA SALIR A LA CALLE SIN AYUDA O COMPAÑIA	0,23%	19	8	11
DIFICULTAD PARA APRENDER O ENTENDER	0,41%	34	21	13
NINGUNA	97,79%	8139	4266	3873
TOTALES	100%	8323		

Fuente: Base de datos del sisben III

En estos rangos de población encontramos la población vulnerable, como son niños, niñas, madres cabeza de familia, la juventud, el adulto mayor, discapacitados y los desplazados, los cuales presentan apoyos asistenciales como son:



Familias en Acción: El Municipio ha venido coordinando este programa Presidencial, el cual ha beneficiado a (931) familias, en salud (450) niños y niñas de los cuales (11) corresponden a la población desplazada para un total de (461), en educación se benefician (1251) niños que cursan grado segundo de primaria a once de secundaria, de los cuales 25 pertenecen a la población desplazada para un total de 1276. En general son beneficiarios de este programa (1737).

Sin embargo, es importante precisar que por condiciones que tienen definidas el programa y dado el cumplimiento de los requisitos por parte de los beneficiarios a Enero de 2012 se encuentra la siguiente situación de las familias que hacen parte del mismo.

Familias beneficiarias, retiradas elegibles y retiradas

ESTADO DE LAS FAMILIAS	CANTIDAD
BENEFICIARIAS	935
RETIRADAS ELEGIBLES	131
RETIRADAS	105
TOTAL	1.171

Despacho Alcaldesa

 REPUBLICA DE COLOMBIA DEPARTAMENTO DE CASANARE MUNICIPIO DE NUNCHIA NIT:800.099.425-4	SISTEMA DE GESTION DOCUMENTAL	CODIGO:0100.16.02		
	GUIA DOCUMENTAL	FECHA:02-09-2010		
		Versión 01	1/1	

Proyectos de Acuerdo

Lo anterior es preocupante, porque las familias retiradas en su mayor parte son de escasos recursos y se encuentran en el rango de los requisitos exigidos. Siendo uno de los problemas que se encuentran al respecto, que algunas familias beneficiarias del programa viven demasiado retiradas del centro poblado lo cual dificulta el cumplimiento de los requisitos que el programa exige. Concomitante con ello, las vías de acceso se encuentran en mal estado y el tiempo que deben recorrer puede alcanzar hasta un día de camino, generando así, dificultad para algunas madres que son retiradas por incumplimiento. De acuerdo a lo anterior se presenta mucha solicitud de no abandono del programa.

También, es importante resaltar que es necesario ampliar la cobertura del programa, ya que muchos de los hogares no se encuentran inscritos y son madres cabezas de hogar, o personas en condición de desplazamiento.



Igualmente, se requiere de responsabilidad, verificación y confidencialidad en la información que proporcionan las familias, puesto que pueden ser beneficiadas personas que no necesitan del apoyo del programa, ya que cuentan con recursos siendo una dificultad para que otras familias accedan al programa. Así como, es necesario implementar estrategias de sensibilización y concientización dirigidos a los padres que permitan la utilización adecuada de los recursos que reciben sus hijos por el programa “familias en acción”.

Otros apoyos Asistenciales. Además de familia en acción a la población vulnerable, se brinda los siguientes apoyos asistenciales:

PROGRAMA	BENEFICIARIOS	HOMBRES	MUJERES	TOTAL
Subsidio económico	364	165	199	364
Mercados gobernación	500	260	240	500
discapacitados	80	39	41	80
Desayunos infantiles	529	-----	-----	529

Las situaciones que se presentan frente a estos apoyos es la siguiente:

- La Población Adulta vive en su mayor parte en la área rural y se les dificulta recibir el subsidio económico, así como su respectivo cobro, ya que es difícil el traslado, especialmente los más abuelos, desde la zona rural hasta el casco urbano, ya que a causa de su edad y también a los gastos que genera el desplazamiento ocasiona que muchos adultos mayores no reciban este beneficio económico.
- Los Mercados Departamentales, que son un paquete nutricional que se entrega cada dos meses a personas de la tercera edad. En el caso del Municipio de Nunchía se han beneficiado algunas personas que no se encuentran en el rango de edad establecida, sin embargo a causa de su extrema pobreza se han incluido en dicho programa.
- La población en condición de Discapacidad han recibido apoyo en alimentación, cuidados personales, en especial a las personas que tienen algún tipo de discapacidad con el fin de



 <p>REPUBLICA DE COLOMBIA DEPARTAMENTO DE CASANARE MUNICIPIO DE NUNCHIA NIT:800.099.425-4</p>	SISTEMA DE GESTION DOCUMENTAL		CODIGO:0100.16.02		
	GUIA DOCUMENTAL		FECHA:02-09-2010		
			Versión 01	1/1	
Proyectos de Acuerdo					

brindarles un mejoramiento en su calidad de vida, puesto que la mayoría de ellos no pueden trabajar.

- La Población Infantil en especial de los rango de edades de (1) año a (4) años más (11) meses y con prioridad los niños y niñas que pertenecen a la red unidos o que se encuentren en el nivel I del Sisben, reciben del Instituto Colombiano de Bienestar Familiar (ICBF) Desayunos infantiles. Este programa presenta dificultades en el cumplimiento de las entregas y presenta baja cobertura, teniendo en cuenta que para el año 2012 al municipio de Nunchía le correspondió (411) cupos.
- El Adulto Mayor en lo urbano se les brinda almuerzos calientes, sin embargo ha tenido cambios y ha pasado a ser subsidio económico. Así mismo, dicha población cuenta en proceso de construcción con la Casa del Adulto Mayor, sin embargo no se tiene la dotación de los espacios físicos que se exponen a continuación (Star de televisión, Sala de espera, Restaurante, Cocina, Despensa, Oficinas, Cuarto de aseo, Bodega, (2) salones múltiples), como también carece de recurso humano y técnico para su operación y atención del adulto mayor.
- Referente a la población en condición de discapacidad y/o con necesidades educativas especiales se requiere la construcción de una unidad de atención integral (UAI) que provea el personal capacitado para la atención de la población de niños, niñas y adultos en condiciones de discapacidad, pues en el Municipio existen los implementos necesarios para la atención; sin embargo los programas departamentales que han llegado al Municipio no han tenido continuidad en el tiempo. También se requiere en las instituciones educativas facilidades para el acceso a la educación y referente a elementos que son prioridad en la población en condición de discapacidad son bastones, sillas de ruedas, caminadores, gafas, pañales para niños y adultos, paquetes nutricionales, prótesis dentales, prótesis para miembros inferiores y superiores, equipos para mejorar la capacidad auditiva, material didáctico para la enseñanza y aprendizaje del sistema braille.
- Con respecto a infraestructura para la atención de los niños y niñas de la primera infancia, el Municipio está en proceso de tener un hogar agrupado donde se beneficiaran 42 niños y niñas de la primera infancia, sin embargo no se cuenta con la dotación necesaria para el funcionamiento, de acuerdo a los lineamientos dados por el Instituto Colombiano de Bienestar Familiar. Entre los implementos requeridos están (3) hogares infantiles. Igualmente, se requiere de dotación de los parques infantiles.

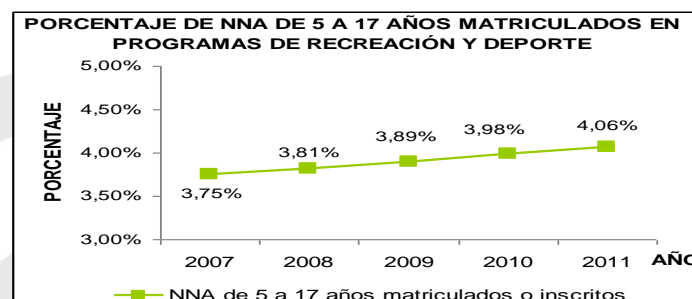
MUJER. En el Municipio no se encuentran consolidadas ni en funcionamiento las asociaciones de mujeres, de igual manera carecen de capacitación en emprendimiento, en organización y gestión de sus proyectos productivos. Así mismo, es importante brindar espacios, capacitación y atención en temas como: Equidad de género, Violencia intrafamiliar, Planificación familiar, Buen trato, Maltrato Infantil, Manejo de las finanzas familiares, Crianza afectiva, Proyecto de vida.

Despacho Alcaldesa

 REPUBLICA DE COLOMBIA DEPARTAMENTO DE CASANARE MUNICIPIO DE NUNCHIA NIT:800.099.425-4	SISTEMA DE GESTION DOCUMENTAL		CODIGO:0100.16.02		
	GUIA DOCUMENTAL		FECHA:02-09-2010		
			Versión 01	1/1	
Proyectos de Acuerdo					

3.1.4 Deporte, Recreación y Cultura. La práctica del deporte no se lleva a cabo de una manera organizada y planificada en el municipio. A nivel de formación se cuenta actualmente con dos escuelas deportivas en las modalidades de baloncesto y fútbol en el sector urbano. Muy esporádicamente se realizan eventos de fútbol de salón, fútbol, baloncesto y voleibol, entre otros, que involucran a la población adulta tanto del casco urbano como de la zona rural. En el tema de recreación, se realizan algunas actividades esporádicas lúdicas como el Día del niño, las Vacaciones Recreativas, el Día de las Brujitas, Festivales deportivos, Tardes al parque, entre otras. La cobertura de estos temas en el área rural se suscribe únicamente a las actividades que se realizan en los centros educativos y la mínima participación que han tenido aisladamente en las Fases Municipales y Departamentales de los Juegos Intercolegiados e Interescolares.

Los resultados cuantitativos, se obtienen del informe de infancia y adolescencia que indica que el porcentaje de niños, niñas y adolescentes de 5 a 17 años matriculados o inscritos en programas de recreación y deporte, cada año fue aumentando, es así como se pasó en el 2007 de un porcentaje del 3,75% al 4,06% en el 2010, en las disciplinas deportivas de fútbol y baloncesto.



Fuente: Secretaría de Desarrollo Social

Acompañado a esta situación, el municipio cuenta principalmente con los escenarios deportivos de las instituciones educativas que por su naturaleza es restringido y el Parque Principal. La carencia de escenarios públicos para estas actividades es evidente muy a pesar de que el Municipio cuenta con un lote para organizar la infraestructura básica.

Con respecto a la cultura la situación es similar. Existen pequeñas manifestaciones artísticas suscritas esencialmente a eventos que se organizan en el municipio, pero sin ninguna estructura formal. Se realizan dos fiestas patronales al año y algunos festivales folclóricos y eventos esporádicos. Además, el punto de encuentro es el Parque Principal y la Manga de Coleo que se encuentra en mal estado.

3.2 Nunchía, Territorio Vulnerable, con Gran Diversidad e Historia sin Conocer.

Nunchía es un espacio geográfico que contiene un hermoso paisaje con diferentes ecosistemas que lo hacen particular y que lo caracteriza como su gran potencial turístico, el cual se explota irracionalmente, aunado a ello, arropa una historia de varios siglos atrás, de las cuales, se observan algunos vestigios, relatos, cuentos, que requieren profundizar e investigar aún más como de recuperar algunos sitios y memorias, en especial, sobre los caminos antiguos en el paso entre Pisba, Paya, Nunchía y Tamara, así



REPUBLICA DE COLOMBIA
DEPARTAMENTO DE CASANARE
MUNICIPIO DE NUNCHIA
NIT:800.099.425-4

SISTEMA DE GESTION
DOCUMENTAL

GUIA DOCUMENTAL

CODIGO:0100.16.02

FECHA:02-09-2010

Versión 01

1/1

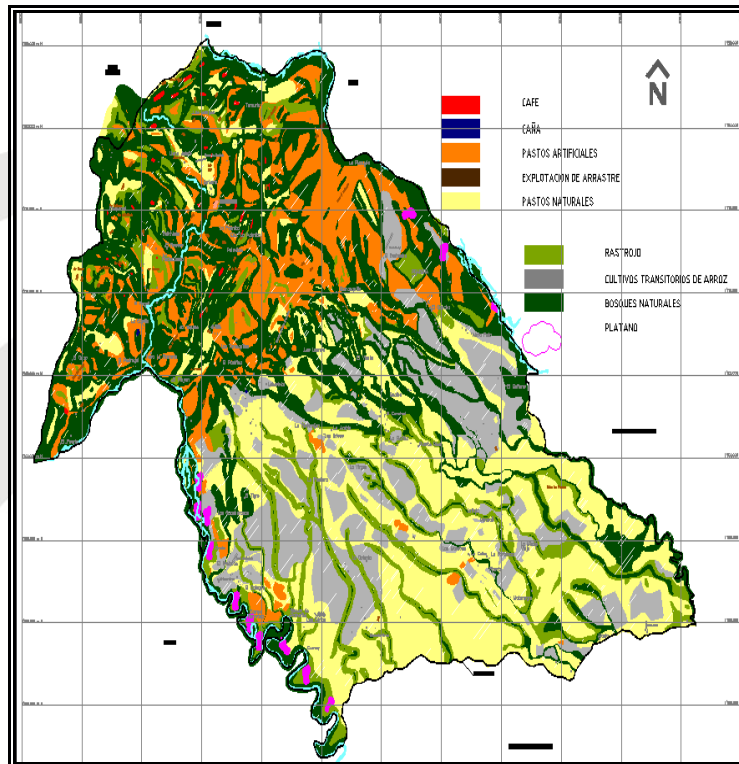


Proyectos de Acuerdo

como de los próceres o personajes que lideraron dichos recorridos y que se asentaron sobre el territorio de Nunchía, entre otros aspectos, de la Historia del Municipio.

Entre su oferta ambiental se encuentra, según la agenda ambiental del municipio, en una primera instancia, la diversidad de suelos, ecosistemas y paisaje, cuyas características generales muestran un paisaje montaña rico en suelos, climatología, relieve, flora y fauna. Además en el marco de esta riqueza, el paisaje de Montaña, guarda una historia de siglos que se debe investigar para recuperarla.

Igualmente, cuenta con un paisaje de piedemonte o transición entre la montaña y la sabana que tiene diversidad de flora, fauna y de suelos aptos para el desarrollo del sector agropecuario, así como un paisaje de Sabana cuyos suelos son nuevos, de menor fertilidad, pero con abundante presencia de fauna silvestre, humedales que lo hacen particular y sobre los cuales, se desarrolla la cultura llanera en particular.



Fuente: Agenda ambiental Municipal

En segundo Lugar, se encuentra como Oferta Ambiental, el Recurso Hídrico, ya que Nunchía es bañado por el rio Pauto, Rio Tocaría, rio Cravo Sur, rio Nunchía, rio Payero, y un sin número de Quebradas como la Niscota, Quiquimare, Chichirra, Janboncillo, entre otras. Recurso hídrico, que en su mayoría nace en el Departamento de Boyacá y que en su recorrido conforma un sin número de elementos que permiten y atraen el desarrollo del turismo y practicas recreativas sobre los mismos.

Despacho Alcaldesa



REPUBLICA DE COLOMBIA
DEPARTAMENTO DE CASANARE
MUNICIPIO DE NUNCHIA
NIT:800.099.425-4

**SISTEMA DE GESTION
DOCUMENTAL**

GUIA DOCUMENTAL

CODIGO:0100.16.02

FECHA:02-09-2010

Versión 01

1/1



Proyectos de Acuerdo

Sobre esta oferta ambiental a través de la historia se han desarrollado actividades como la agricultura, la ganadería las cuales, son altamente consumidores de recurso suelo y agua, pero lo preocupante es que dichas actividades se han dado en suelos muy frágiles en especial en el sector de ladera y de sabana, así como, para el caso de la agricultura comercial se ha utilizado el uso irracional de agua principalmente de los ríos Tocaría y Pauto que han llevado a lavar los suelos y contaminarlos.

De la misma manera, la Oferta Ambiental del Municipio se ha explotada a través del aprovechamiento de la vegetación nativa, que ha afectado nacimientos de agua y bosques de galería, que llevan a perder

MUNICIPIO	AREA USOS DEL SUELO (HECTAREAS)						
	CULTIVOS	PASTOS INTRODUCIDOS	PASTOS NATURALES O SABANAS	BOSQUES	OTROS	URBANO	TOTAL
NUNCHIA	16.417,00	39.699,30	19.425,31	28.238,09	9.854,12	30,36	113.664,18
TOTAL CASANARE	115.347,90	431.109,09	2.332.108,38	790.006,89	766.563,48	5.098,87	4.440.234,61



la fauna y flora nativa. El resultado de estas intervenciones muestran al año 2009 que el 14% de su territorio se encuentran actividades agrícolas, el 52% son suelos dedicados a pastos tanto introducidos como naturales y el 25% se encuentra en bosque, cuyas áreas se visualizan en el Cuadro.

Todo este proceso de aprovechamiento del potencial que se tiene tanto en suelos como agua ha llevado, junto con el cambio climático, a que los ecosistemas tengan una alta vulnerabilidad al riesgo. Siendo los riesgos más frecuentes los que se identifican en el cuadro.

Zonas de Riesgo del Municipio de Nunchía

MUNICIPIOS	INCENDIOS FORESTALES	SISMICIDAD	DESLIZAMIENTOS	REMOCIONES EN MASA	INUNDACION		SOCAVACION
					RIO	VEREDAS	VEREDAS
NUNCHIA	Las afectaciones se da por la actividad agrícola, Son atacados los bosque de galería y zonas de recarga hídrica. Vagas del Tacare, la Nevera, las Cañas, Caño Hondo, Tablón del Tacare, Tacare, la Capilla, la Palma, Palmita, Barranquilla, Barranquillita, Santa Cruz, San Martín y Casco Urbano. Toda el área del municipio.	Alta e Intermedia	Sobre el sector vía Yopalosa - Nunchía, vías terciarias de la montaña o vertiente principalmente	San Martín, Cofradía, Tamuria, Vegas del Tacare, Tacare, Santa Cruz, Barranquilla y Barranquillita.	PAUTO	El Caucho, Casadero	
					TOCARIA	El Pretecto, Guacharacas	Vegas del Tacare, K 8.7 Vía Yopalosa - Nunchía
					NUNCHIA		La Palmita

Aunado a lo anterior, la comunidad observa con preocupación, el impacto negativo que está ocasionando, en la última década, la exploración y explotación de la actividad petrolera sobre el recurso hídrico superficial y subterráneo como sobre el recurso suelo, flora y fauna, con el agravante que se tiene una normatividad débil al respecto, las autoridades ambientales regionales no tiene la suficiente

 REPUBLICA DE COLOMBIA DEPARTAMENTO DE CASANARE MUNICIPIO DE NUNCHIA NIT:800.099.425-4	SISTEMA DE GESTION DOCUMENTAL	CODIGO:0100.16.02		
	GUIA DOCUMENTAL	FECHA:02-09-2010		
		Versión 01	1/1	
Proyectos de Acuerdo				

capacidad institucional y de conocimiento para actuar y las administraciones municipales no tienen competencias al respecto.

Todo indica, que sobre las potencialidades que tiene el Municipio existe una gran presencia devastadora de los mismos, cuya tendencia es a generar mayores áreas de amenaza, vulnerabilidad y riesgo para el municipio que puede continuar afectando o desapareciendo nuestra riqueza histórica y de diversidad.

3.3 Nunchía, con una Economía Social, con bajos niveles de productividad y competitiva y sin arraigo al Territorio.

Esta situación problema que tiene el Municipio de Nunchía, es una talanquera que afecta el desarrollo económico de sus comunidades, la generación de empleo, la generación de riqueza o al menos de mejores ingresos para las poblaciones pobres, así como afecta directamente el bienestar social y el sentido de pertenencia de sus ciudadanos con el Municipio.



Para identificar dicho problema partimos de considerar varios factores que están íntimamente relacionados como son:

Que el desarrollo económico de las gentes de Nunchía se cimienta en la actividad agropecuaria y la misma, se desarrolla sobre el aprovechamiento de la riqueza y el enorme potencial del campo o de su área rural. En este camino, la actividad agropecuaria que se viene explotando tiene varios tamaños que están directamente relacionados con los grandes paisajes que tienen el Municipio y la capacidad de ingreso o riqueza de sus comunidades.

En este orden, encontramos, sí bien, no tenemos datos actualizados, que en la parte de Montaña o Ladera del Municipio predomina la existencia de pequeños predios que oscilan entre 5 y 30 hectáreas, los cuales, tienen problemas de titulación y además se explotan desarrollando principalmente en términos pecuarios, la actividad de la ganadería de carne y leche (doble propósito), cuyo mercado, en el caso de la leche, es para el consumo y la carne se lleva a mercados fuera del Municipio y en algunos casos del Departamento.

En términos agrícolas, en la parte de ladera, se tiene varias actividades, algo tecnificadas, como el Café y Cacao, cuyo mercado es fuera del departamento y para el caso del Café fuera del País, las demás actividades agrícolas son Plátano, Yuca, Maíz, Caña de Miel que se siembran artesanalmente a través de los "Conucos", donde los más grandes están entre (1) a dos (2) hectáreas y los más pequeños entre 1 y 2 tareas: (625 -1250 metros cuadrados); para el caso de la caña de miel generalmente se siembra en lote aparte de 0.5 a 3.0 hectáreas y en el mayor de los casos, se deja sola. Con menor incidencia y permanencia también se siembran Ahuyama y frutales como Papaya, Guanábana y Cítricos como pan coger.

En el Piedemonte del Municipio, predomina predios que van entre 50 a 100 has, que presentan inconvenientes de titulación de tierras, cuyos predios son alquilados para prácticas agropecuarias y la actividad predominante, por una parte, es la ganadería de engorde, levante y leche que se desarrolla a una escala mayor, con mejores condiciones de productividad, mejor desarrollo tecnológico y con mayores parámetros de sanidad animal que los ofrecidos en la parte de montaña y sabana, cuyo

 REPUBLICA DE COLOMBIA DEPARTAMENTO DE CASANARE MUNICIPIO DE NUNCHIA NIT:800.099.425-4	SISTEMA DE GESTION DOCUMENTAL	CODIGO:0100.16.02		
	GUIA DOCUMENTAL	FECHA:02-09-2010		
		Versión 01	1/1	

Proyectos de Acuerdo

mercado, para el caso de carne es principalmente Bogotá, Villavicencio y Boyacá mientras que la leche, es con Yopal con grandes problemas para su almacenamiento y manejo de calidad del producto. Por otra parte, se tiene la siembra de arroz a gran escala, cuyo mercado es nacional, la siembra de Plátano sobre las vegas del río tocaría, en la vereda de pretexto, cuyas comunidades tiene áreas máximo de 2 has, el mercado es Yopal y en proceso de consolidación se encuentra la siembra de palma que se procesa en el Municipio de Villanueva para un mercado nacional.

El mejoramiento de las condiciones de producción, obedece en la mayor parte, a que sus suelos se pueden mecanizar, además por este sector cruza la vía marginal, se tiene un avance en vías terciarias, aunque no todas en buen estado y a la presencia de dos canales de riego, uno, del Río Tocaría y el otro, del Río Pauto. Canales que se han aprovechado aún más y han permitido extender la siembra hacia el área de Sabana en límites con el Municipio de San Luis de Palenque, Además es importante indicar, que bajo un nuevo esquema de organización de los canales y aprovechando los cauces y caños adyacentes se pueden ampliar las áreas para actividades agrícolas y pecuarias a mayor escala.

En el paisaje o sector de Sabana, encontramos que la extensión de los predios predominante se encuentra entre las 100 a 200 hectáreas, sin embargo existen muy pocos predios de 2.000 o más hectáreas. Cuyos terrenos son utilizados principalmente en la ganadería de levante, es importante indicar, que por ser suelos planos se ha venido mecanizando y así ampliando el área de pastos introducidos que dan mayor productividad de un animal por hectárea. De la misma manera, se ha ampliado la frontera agrícola sobre estos suelos, en especial para la siembra de arroz, cuya práctica es obtener en arriendo un lote de tierra, sacar el máximo de provecho en un tiempo corto y desplazarse a otro lugar realizando la misma práctica.

Práctica, que genera un impacto negativo sobre la economía del Municipio a largo plazo, ya que son suelos muy pobres en términos de soporte o materia orgánica, muy ácidos y de formación nueva, que de continuar con estas prácticas de producción, colocan en peligro este paisaje, que es el potencial que posee el Municipio para el desarrollo de una actividad agrícola a gran escala. Por ello, definimos como problema la falta de arraigo de las personas que desarrollan actividades agrícolas comerciales como el arroz sobre estos suelos.

Basados en esta situación, encontramos que en el Municipio de Nunchía, los cultivos donde la comunidad está más familiarizada en la producción y que tiene un mercado externo son el arroz, el café, la palma, plátano, cala de miel, yuca y piña:

CULTIVOS	HECTAREAS SEMBRADAS, AÑO 2011
ARROZ RIEGO	5.225
ARROZ SECANO	5.500
CAFÉ	722
PALMA	380
PLATANO	65
CAÑA DE MIEL	33
YUCA	120
PIÑA	3

Fuente: Datos tomados de la Secretaría de Agricultura del Departamento, evaluación 2011.



REPUBLICA DE COLOMBIA
DEPARTAMENTO DE CASANARE
MUNICIPIO DE NUNCHIA
NIT:800.099.425-4

**SISTEMA DE GESTION
DOCUMENTAL**

GUIA DOCUMENTAL

CODIGO:0100.16.02

FECHA:02-09-2010

Versión 01

1/1



Proyectos de Acuerdo



Sin embargo, en el transcurso de los últimos años se han presentado además otros cultivos a menor escala como son:

Histórico de Cifras Estadísticas de NUNCHIA.							
CULTIVO	PERIODO	Área Sembrada (ha)	Área Cosechada (ha)	Producción (t)	Rendimiento (t/ha)	ESTADO FISICO PRODUCCION	OBSERVACIONES
AGUACATE	2009	2	2	3	1.5	FRUTO FRESCO	DISPERSOS
AGUACATE	2010	2	2	3	1.5	FRUTO FRESCO	DISPERSOS
AGUACATE	2011	2	2	3	1.5	FRUTO FRESCO	DISPERSOS
CACAO	2006	132.5	12.5	15	1.2	FRUTO SECO	Siembras Nuevas
CACAO	2009	82.5	12.5	15	1.2	FRUTO SECO	Fracaso de cultivos x sequedad.
CACAO	2011	32.5	12.5	15	1.2	FRUTO SECO	Fracaso de cultivos x sequedad.
CAFÉ	1999	100	622	497.6	0.8	CAFÉ PERGAMINO	Siembras Nuevas (100)
CAFÉ	2009	722	622	764.4	1.2	CAFÉ PERGAMINO	CAFÉ PILADO
CAFÉ	2011	722	700	840	1.2	CAFÉ PERGAMINO	CAFÉ PILADO
CAÑA MIEL	1999	54	54	172.8	3.2	MELAZA	Siembras nuevas (25)
CAÑA MIEL	2010	34	34	1008.8	3.2	MELAZA	Siembra tradicional
CAÑA MIEL	2011	25	25	80	3.2	MELAZA	Siembra tradicional
CAÑA PANELERA	1999	25	54	29	4	PANELA	Siembras Nuevas (25)
CAÑA PANELERA	2010	15	15	60	4	PANELA	Disminución área siembras
CAÑA PANELERA	2011	8	8	32	4	PANELA	Disminución área siembras
CITRICOS	2006	12	3	24	8	FRUTO FRESCO	Siembras Nuevas (12)
CITRICOS	2010	15	3	24	8	FRUTO FRESCO	Abandono cultivos
CITRICOS	2011	12	12	72	6	FRUTO FRESCO	DISPERSOS
GUANABANOS	2009	9	9	135	15	FRUTO FRESCO	DISPERSOS
GUANABANOS	2010	6	6	72	12	FRUTO FRESCO	DISPERSOS
GUANABANOS	2011	6	6	72	12	FRUTO FRESCO	DISPERSOS
HELICONIAS	2006	12	1	1.2	1.2	FRESCAS	Siembras Nuevas (12)
HELICONIAS	2010	4	4	4.8	1.2	FRESCAS	Abandono cultivos
HEICONIAS	2011	4	4	4.8	1.2	FRESCAS	DISPERSAS
MAIZ TECNIFICADO	2010	30	30	96	3.2	CHOCOLO	
MAIZ TECNIFICADO	2011	20	20	64	3.2	CHOCOLO	Disminución área siembras
MAIZ TRADICIONAL	2010	320	320	480	1.5	CHOCOLO Y SECO	
MAIZ TRADICIONAL	2011	280	280	364	1.3	CHOCOLO Y SECO	Disminución área siembras
PAPAYA	2008	65	15	360	24	FRUTA FRESCA	Siembras Nuevas
PAPAYA	2009	50	50	1.200	24	FRUTA FRESCA	Siembras nuevas
PAPAYA	2011	30	15	360	24	FRUTA FRESCA	Disminución área siembras

Lo anterior, me permite expresar que continúa predominando una economía de tipo pancoger, con muy poco excedente para llevar a un mercado externo a excepción del café, arroz, y palma principalmente. Por consiguiente, es una economía social, con una baja productividad generalizada, con limitaciones para generar un proyecto de una escala mayor.

Con relación a la Ganadería, encontramos que es la actividad por cultura y tradición que predomina en la mayoría de las gentes del Municipio, tanto en la parte de montaña como de sabana, sin embargo, falta mucho por aprender, para ser competitivos en un contexto nacional, muy a pesar de los avances

Despacho Alcaldesa

 REPUBLICA DE COLOMBIA DEPARTAMENTO DE CASANARE MUNICIPIO DE NUNCHIA NIT:800.099.425-4	SISTEMA DE GESTION DOCUMENTAL				CODIGO:0100.16.02		
	GUIA DOCUMENTAL				FECHA:02-09-2010		
					Versión 01	1/1	
Proyectos de Acuerdo							

que la comunidad ha desarrollado en el Municipio. Según Datos Fedegan en Nunchía se encuentra que el 72.34% es ganadería de cría, el 22.6% de levante y ceba y el 5% es de doble propósito.

Predios	Hembras					Machos					TOTAL
	-1año	1-2 años	2-3 años	+3años	Total	-1año	1-2año	2-3años	+3años	Total	
990	5.930	5.377	7.736	16.100	35.143	7.057	7.400	8.639.	7.341	30.437	65.580

FUENTE: Fedegan 2011. Ganacasanare Mayo-junio 2.011

El panorama encontrado, tanto en la parte agrícola y pecuaria como en las comunidades y el entorno mismo que tiene el Municipio muestra que se tienen limitaciones para crecer, entre los que se encuentran: los altos costos de producción, las dificultades de acceso a infraestructura, servicios financieros y nuevas tecnologías, el nivel de pobreza de la comunidad, el bajo nivel educativo, la cultura de producción que no permite un cambio, los altos costos de transporte a los centros de consumo y al abandono del Gobierno Nacional de tener una política precisa de asistencia y transferencia directa que conlleve a un cambio en las tradiciones de producción, de ahí, que un Administrador local, sin recursos, con unas funciones que no brindan soporte a las comunidades, difícilmente pueden construir con las mismas una estabilidad en los proyectos que logren mejorar su nivel de ingresos y por consiguiente aportar a construir mayores niveles de productividad. Con ello, quiero expresar que la política nacional que tiene el Plan de Desarrollo nacional, no es viable llevarla a cabo en este tipo de comunidades, por consiguiente es una talanquera que tiene el Administrador Local, tanto en términos de avanzar en productividad para el sector ganadero y agrícola del municipio.



3.4 Nunchía, con una Infraestructura sin consolidar, deteriorada y con baja cobertura en lo rural. Servicios Públicos, Vías, Gas, Energía,

El Municipio ha presentado avances en la construcción de infraestructura tanto de acueducto, alcantarillado, vías, electrificación y gas, pero dicha cobertura se ha dado principalmente en lo urbano, sin embargo presenta problemas de ampliación, calidad, mantenimiento, prestación del servicio y de apoyo de la comunidad con el pago de las tarifas.

En el caso de lo rural, que presenta el 78% de la población del Municipio, se ha avanzado muy poco en infraestructura, con el agravante que sobre la infraestructura construida no se realizó los mantenimientos rutinarios y preventivos, encontrándose en grave estado de deterioro, caso, vías y energía.

Bajo este contexto, para Nunchía tiene total acogida la premisa que advierte que sin infraestructura no hay desarrollo, dado que la situación del Municipio es realmente preocupante, cuyos indicadores por cada sector, así lo demuestran, cómo se expresa a continuación:

3.4.1 Servicios Acueducto, Alcantarillado y Aseo Urbano: Para el caso de **Acueducto** en la actualidad se capta principalmente del río Tocaría mediante bombeo, sin embargo en época de lluvias fuertes y

 REPUBLICA DE COLOMBIA DEPARTAMENTO DE CASANARE MUNICIPIO DE NUNCHIA NIT:800.099.425-4	SISTEMA DE GESTION DOCUMENTAL		CODIGO:0100.16.02		
	GUIA DOCUMENTAL		FECHA:02-09-2010		
			Versión 01	1/1	
Proyectos de Acuerdo					

continuas por el alto volumen de turbidez y color se opta por utilizar la conducción que proviene de la quebrada el Saque, cuya continuidad depende directamente de la intensidad de las lluvias, ya que con cinco días de verano no es posible utilizar esta fuente alterna.

El agravante que se tiene con captar el agua del rio tocaría es que por ser bombeo, consume mucha energía y el tratamiento del agua es muy costosa, lo cual no se compensa vía tarifa.

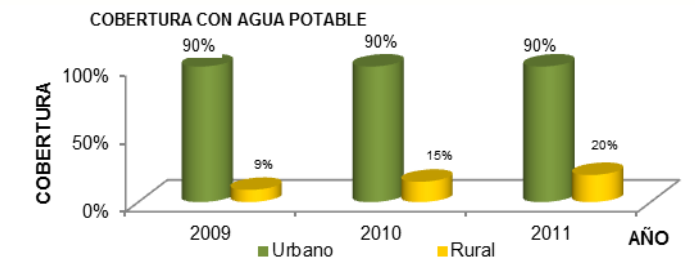
Situación, que ha llevado a que se construya una solución nueva por parte del Departamento, que proviene de la Quebrada la Miel y que según información de los ciudadanos, es una fuente que no tiene el caudal que requiere EL Casco Urbano de Nunchía en una visión de largo plazo en época de verano y en segundo lugar, la línea de conducción pasa por terrenos demasiados inestables geológicamente, de ahí, que es una preocupación de la Administración Municipal y de la Ciudadanía que dicha obra no ofrezca la sostenibilidad que requiere el Municipio de servicio de agua a largo plazo, más cuando el Municipio no tiene los recursos necesarios para adelantar una obras de semejantes proporciones y cuando continua la expectativa de exploración y explotación de petróleo en la región que lleva a incrementar el número de habitantes en lo urbano.

El tratamiento de esta agua de consumo urbano, se realiza a través de una planta convencional que se encuentra funcionando, sin embargo tiene problemas de operación y mantenimiento, muy a pesar a ello se suministra agua apta para el consumo, según IRCA tiene un riesgo bajo (11%).

El Agua en la planta se almacena en un tanque de 345 metros cúbicos y que por su condición de turbidez y color requiere ampliar el área de almacenamiento con el fin de disminuir los costos de tratamiento, el cual tiene el respectivo diseño.



Esta agua tratada para su distribución en la actualidad cuenta con dos redes, una, que lleva más de 20 años y se encuentra sedimentada la cual está funcionando en la actualidad. Sin embargo, una vez realizadas las pruebas y establecidas las correcciones entra en operación la nueva red de distribución, la cual cuenta con los respectivos micro-medidores instalados en el 100% de los usuarios.

La cobertura del servicio de agua potable en lo urbano es del 90% que corresponde a 513 usuarios.



Fuente: Unidad Administrativa Especial de Servicios Públicos - UAESP

La prestación del servicio se da a través de UAESP y en la actualidad se cobra el servicio sin considerar el consumo real de los usuarios, muy a pesar a que la UAESP tiene un estudio de tarifas del año 2006

 REPUBLICA DE COLOMBIA DEPARTAMENTO DE CASANARE MUNICIPIO DE NUNCHIA NIT:800.099.425-4	SISTEMA DE GESTION DOCUMENTAL		CODIGO:0100.16.02		
	GUIA DOCUMENTAL		FECHA:02-09-2010		
			Versión 01	1/1	

aprobado por la CRA que para su aplicación, el cual a la fecha debe ser actualizado para así estructurar el cobro que se realizara a los usuarios en el año 2012.

De igual manera, la UAESP tiene concesión de agua del río Tocaría y la quebrada la miel, así como el respectivo Plan de Ahorro y Uso Eficiente del Agua aprobado por Corporinoquia.

Con respecto al **Alcantarillado**, se cuenta con un sistema independiente de alcantarillado de aguas residuales y lluvias.

La cobertura del alcantarillado sanitario es del 90%, ya que falta conectar a 10 viviendas que tiene en la actualidad pozo séptico, la red se encuentra en un 95% en tubería NOVAFORT y 5% en Gres, mientras que la red del alcantarillado pluvial está en un 100% en tubería NOVAFORT.

Aguas Residuales que tienen su PTAR para tratarla funcionando, pero requiere realizar los respectivos mantenimientos preventivos y correctivos, de otra parte, es importante precisar que la PTAR cuenta para operar con un sistema de bombeo que en la actualidad tiene un alto consumo de energía, lo cual, se ha convertido en la actualidad en una deuda considerable del Municipio con la empresa de energía - ENERCA, cuyo valor mensual de pago los \$3.102.113 pesos por un tiempo de 10 meses.

Esta situación, junto con el alto consumo de energía del sistema de bombeo de agua del rio tocaría están poniendo en peligro el esquema de prestación del servicio, de ahí que es urgente analizar alternativas de tratamiento de las aguas de consumo humano en lo urbano y de la PTAR o buscar una alternativa de energía que permita bajar los costos.

Con respecto al **Aseo**, la cobertura de recolección de residuos sólidos es del 100% en el área urbana, centro poblado de la Yopalosa, y vereda Betania que corresponde a 723 usuarios, cuya frecuencia es de 2 días/semana (martes y viernes). Este proceso se realiza con tres operadores, en un carro de compactador del Municipio que requiere de los respectivos mantenimientos y reparaciones de manera oportuna. La producción de residuos es del 40 ton/mes

Estos residuos se transportan más de 40 kilómetros para ser depositados en el Relleno Sanitario de Macondo ubicado en el Municipio de Yopal, y que es administrado por la Empresa de Acueducto, Alcantarillado y Aseo del Municipio de Yopal (EAAY), el servicio es cancelado mediante factura mensual de acuerdo a las toneladas dispuestas en el mes.

El barrido y limpieza de aéreas públicas se realiza de lunes a sábado, mediante tres operarios de barrido, lavado de aéreas públicas de forma esporádica. El corte de césped y poda se realiza una vez al año.

Se cuenta con la adopción del Plan Integral de Gestión de Residuos Sólidos mediante Acuerdo Municipal No. 332 de septiembre 28 de 2006 el cual se encuentra en su proceso de cumplimiento.

El servicio es facturado y cobrado por la UAESP, ya que se cuenta con el estudio tarifario de acuerdo a las resoluciones CRA 351 y 352 DE 2005.

Despacho Alcaldesa



REPUBLICA DE COLOMBIA
DEPARTAMENTO DE CASANARE
MUNICIPIO DE NUNCHIA
NIT:800.099.425-4

**SISTEMA DE GESTION
DOCUMENTAL**

GUIA DOCUMENTAL

CODIGO:0100.16.02

FECHA:02-09-2010

Versión 01

1/1



Proyectos de Acuerdo



3.4.2 Servicios Acueducto, Alcantarillado y Aseo Rural: Con respecto al **Acueducto Rural**, la cobertura entre el año 2009 al 2011 es del 38%, siendo lo más avanzado en términos de sistema de acueducto con tratamiento de agua, los siguientes:

- El centro poblado de la Yopalosa que cuenta con una cobertura del 100% que corresponde a 125 usuarios, cuya agua es captada de un pozo profundo que se trata a través de una planta de tratamiento convencional y que en la actualidad se encuentra operando.
- El sistema de acueducto para las veredas pradera, caucho, cazadero y brisas del caucho, cuya cobertura es del 85% que corresponde a 159 usuarios. Agua que es captada del Reservorio de propiedad de Aso-pauto conectado del río Pauto y que se trata a través de una planta convencional para luego ser dada al servicios de los usuarios.

En un tercer lugar, se encuentran las veredas que tiene red de acueducto por gravedad o de pozo profundo, pero no tienen sistema de tratamiento como son las que se relacionan en el cuadro.

SITUACION DEL SERVICIO DE ACUEDUCTO, ALCANTARILLADO Y ASEO EN OTRAS VEREDAS DEL MUNICIPIO									
VEREDAS	FORMA CAPTACION DE AGUA	ALCANTARILLADO	ASEO	ACCESO A AGUA POTABLE	PTAP	PTAR	OBSERVACIONES	USUARIOS	OPERADOR
ALTO TAMURIA	SUPERFICIAL (bocatoma red)	N	N	N	N	N	Sin diseños	ESCUELA Y 3	J. USUARIOS
BARRANQUILLA-CAÑO HONDO-PLAZUELAS-SANTA CRUZ	POZO PROFUNDO, tanque de almacenamiento y red distribución)	N	N	N	N	N	EN CONSTRUCCION LA AMPLIACION A 70 USUARIOS Y PTAP	70	J. USUARIOS
BETANIA	SUPERFICIAL (bocatoma red tanque de alm.) AGUALINDA	N	S	N	N	N	SIN PTAP	26	J. USUARIOS
CAPILLA BAJA	Superficial Tanque alm, red distribución	N	N	N	N	N	CUENTA CON EST Y DISEÑOS	42	J. USUARIOS
LA VIRGEN	SUPERFICIAL BOCATOMA DESARENADOR TANQUE DE ALMACENAMIENTO RED DISTRIBUCION ESCUELA	N	N	N	N	N	Sin diseños	ESCUELA Y 1	J. USUARIOS
MAGUITO	SUPERFICIAL	N	N	N	N	N	Sin diseños	ESCUELA Y 20	J. USUARIOS
MORALITO	SUPERFICIAL	N	N	N	N	N	Sin diseños	ESCUELA Y UN USUARIO	J. USUARIOS
PEDREGAL	SUPERFICIAL Bocatoma, 2 tanques y red	N	N	N	N	N	CON DISEÑOS RADICADO GOBERNACION	35	J. USUARIOS
VIJAGUAL	SUPERFICIAL	N	N	N	N	N	Sin diseños		J. USUARIOS
PIEDECUSTA	SUPERFICIAL bocatoma tanque y red	N	N	N	N	N	SIN PTAP	38	J. USUARIOS
PRETEXTO	POZO PROFUNDO, tanque de almacenamiento y red distribución)	INICIAR OPERACIÓN UNA VEZ RECIBIDO POR SOP	N	N	N	S	SIN PTAP, Implementar micro	85	J. USUARIOS
PUERTO PAYERO	SUPERFICIAL bocatoma tanque y red	N	N	N	N	N	SIN PTAP	Escuela y 13 usuarios	J. USUARIOS
TAMURIA	SUPERFICIAL bocatoma tanque y red	N	N	N	N	N	SIN PTAP	38 Usuarios y escuela	J. USUARIOS
VEGA DE TACARE	SUPERFICIAL bocatoma tanque y red	N	N	N	N	N	Sin diseños	15	J. USUARIOS
TACARE	POZO PROFUNDO						EN CONSTRUCCION		
YOPALOSA-COREA-GUACHARACAS-LAS CAÑAS-MACUCO-REDENCIÓN-ROMERO-SIRIVANA	NISCOTA						EN LIQUIDACION-		
CAPILLA ALTA							EN CONSTRUCCION		

Despacho Alcaldesa

 REPUBLICA DE COLOMBIA DEPARTAMENTO DE CASANARE MUNICIPIO DE NUNCHIA NIT:800.099.425-4	SISTEMA DE GESTION DOCUMENTAL		CODIGO:0100.16.02		
	GUIA DOCUMENTAL		FECHA:02-09-2010		
	Versión 01	1/1			

Proyectos de Acuerdo

SITUACION DEL SERVICIO DE ACUEDUCTO, ALCANTARILLADO Y ASEO EN OTRAS VEREDAS DEL MUNICIPIO

VEREDAS	FORMA CAPTACION DE AGUA	ALCANTARILLADO	ASEO	ACCESO A AGUA POTABLE	PTAP	PTAR	OBSERVACIONES	USUARIOS	OPERADOR
BARABACOAS-BUENOS AIRES-COFRADIA-LAS DELICIAS-PRIMAVERA	SUPERFICIAL	N	N	N	N	N	En construcción	Escuela y 5 usuarios en buenos aires	
VILLA PLAYON		N	N	N	N	N	Sin diseños		
BUENA VISTA		N	N	N	N	N	Sin inversión por límites.		
CONCHAL		N	N	N	N	N	Sin diseños		
TOCARIA		N	N	N	N	N	Sin diseños		
PALMITA		N	N	N	N	N	Sin diseños		
PALMIRA		N	N	N	N	N	Sin diseños		
PALMARITO		N	N	N	N	N	Sin inversión por límites.		
NISCOTA		N	N	N	N	N	Sin inversión por límites.		
MILAGROS		N	N	N	N	N	Sin inversión por límites.		
GUAYABAL		N	N	N	N	N	Sin inversión por límites.		
SAN MARTIN		N	N	N	N	N	con estudio y diseño desactualizado		
TABLON DE TACARE	SUPERFICIAL	N	N	N	N	N	Sin diseños		

Con relación al Sistema de Alcantarillado Rural, se tiene que el Asentamiento de la Yopalosa el único que posee alcantarillado con su respectiva Planta de Tratamiento (PTAR), cuya cobertura es del 100%, es de mencionar que se cuenta con el permiso de vertimiento de Corporinoquia.



3.4.3 Prestación del Servicio: En lo Urbano, la prestación del servicio se da a través de la Unidad Administrativa Especial de Servicios Públicos –UAESP., cuenta con 11 personas en total, de los cuales siete se encuentra con contrato a término indefinido.

Es una Empresa que a pesar de los altos costos que tiene para operar las plantas de tratamiento y la captación del río Tocaría, ha venido dando cumplimiento a las diferentes exigencias tanto de la Superintendencia, CRA y Corporinoquia en términos de permisos, concesiones de agua, vertimientos, montaje del comité de desarrollo y control social, en la formulación de planes de ahorro del agua, en el cargue de información al sistema SUI, en la implementación de la facturación, entre otros.

Sin embargo, cuenta con una cartera morosa alta que esta por un valor de 178 millones aproximadamente, de los cuales 103.5 millones son producto de una cartera mayor a 500.000 pesos y que es la más antigua; 67 millones corresponde a una cartera que está entre 100.000 y 500.000 pesos, el resto corresponde a una cartera menor de 100.000 pesos. Bajo esta connotación es preocupante aún más la sostenibilidad de la Empresa, de ahí que se debe realizar una labor persuasiva y coactiva, pero ante todo, de compromiso de los ciudadanos con el Municipio y con las grandes inversiones que se han realizado.

Esto obliga, a que la Empresa comience a operar realizando el cobro de acuerdo al consumo real de los usuarios, es decir, dando aplicación a la nueva tubería y al esquema de micro-medición, así como a ejercer un mayor control sobre lo recaudado y la cartera que tiene. Igualmente a establecer un esquema de financiación de orden regional para disminuir los costos de energía de las diferentes

Despacho Alcaldesa

 REPUBLICA DE COLOMBIA DEPARTAMENTO DE CASANARE MUNICIPIO DE NUNCHIA NIT:800.099.425-4	SISTEMA DE GESTION DOCUMENTAL		CODIGO:0100.16.02		
	GUIA DOCUMENTAL		FECHA:02-09-2010		
			Versión 01	1/1	
Proyectos de Acuerdo					

plantas. En esta propuesta se debe involucrar a la Gobernación de Casanare, ya que ejerce la presidencia sobre la Empresa ENERCA.

3.4.4 Situación de la Infraestructura Vial. El Municipio de Nunchía presenta vías de carácter primario, secundario y terciario. Estas últimas, una, cargo del INVIAS y el resto son de orden municipal, como se observa en el Cuadro

JERARQUIA DE RED VIAL.	PAVIMENTADA (KMS)	AFIRMADA (KMS)	EN TIERRA (KMS)	TOTAL (KMS)
Primaria	23,5			23,5
Secundaria	18,3	0,3	20	38,60
Terciaria INVIAS	50,4	0		50,40
Terciaria Municipios		195	109	305
TOTAL				



Fuente: Secretaria de Planeación Municipal

El estado de estas vías es el siguiente:

VIAS PRIMARIA. El Municipio cuenta con una vía de orden primario que está a cargo del Gobierno Nacional como es: **Troncal del llano o Marginal de la Selva:** Vía que comunica en la actualidad a los Departamentos de Arauca, Casanare y el Meta. Además es una vía que proyecta a futuro comunicarnos internacionalmente con el Pacífico, Ecuador, Perú y con Venezuela. A su paso por el Municipio de Nunchía comunica las veredas de la Yopalosa, Cañas, Tacare, Santa Cruz y Plazuelas en una longitud de 23,5 km entre los ríos Tocaría y Pauto. Pese a los continuos trabajos realizados por el Gobierno Nacional y el Instituto Nacional de Vías aún se encuentran pequeños tramos con baches y hundimientos que impiden el tráfico de manera fluida. Esta vía en la actualidad es la espina dorsal de la red vial del Municipio y recorre un territorio sobre el cual se desarrolló una alta actividad pecuaria y agrícola de carácter comercial con mercados fuera del Departamento.

VIAS SECUNDARIA. El Municipio de Nunchía presenta una vía secundaria a cargo del Departamento, como es: **La Yopalosa – Nunchía - Tamara:** Es la única Vía que comunica al casco urbano del Municipio de Nunchía con la ciudad de Yopal; vía que se desprende de la Marginal de la Selva en el sitio la Yopalosa, cuya longitud es de 19,5 Km hasta el casco Urbano, de los cuales, 7,5 km presentan múltiples lugares con difícil tránsito (paso restringido a un solo carril). Entre los problemas más relevantes que presenta la vía se tiene pérdida de la banca por hundimientos, pérdida de la banca por socavación del lecho del río Tocaría en los sitios Vega de Tacare y La Capilla, convirtiéndose en pasos obligados peligrosos, especialmente para vehículos tipo pesado. El tramo correspondiente a la vía **casco urbano de Nunchía – Tamara**, es la una vía que apenas está en construcción, la mayoría de sus 20 km de longitud se encuentran en tierra y en pésimo estado representado básicamente por las cárcavas ocasionadas por las aguas lluvias; sumado a los deslizamientos, hundimientos y falta de obras de arte.

Es importante mencionar que para la conexión con el Municipio de Tamara es importante la terminación del **Puente sobre el Río Pauto, Paso Aposentos**, proyecto que hace trámite en la Gobernación de

 REPUBLICA DE COLOMBIA DEPARTAMENTO DE CASANARE MUNICIPIO DE NUNCHIA NIT:800.099.425-4	SISTEMA DE GESTION DOCUMENTAL	CODIGO:0100.16.02		
	GUIA DOCUMENTAL	FECHA:02-09-2010		
		Versión 01	1/1	
Proyectos de Acuerdo				

Casanare para la búsqueda de recursos. Esta obra por su magnitud el Municipio no cuenta y no contará con los recursos directos para su construcción, lo que obliga a realizar gestión.

Dentro de las obras más importantes por desarrollar en esta vía se destacan la construcción del **Puente sobre el Caño Cajonero** (Gobernación de Casanare), rehabilitación de los pasos Vega Tacare y La Capilla (Convenio Colombia Humanitaria), construcción de obras de arte para caños y terminación de accesos a los mismos, construcción de obras de estabilización de taludes (muros de contención y gaviones). Con lo cual podrá garantizarse un tránsito continuo y como de acceso al Municipio de Nunchía.

Finalmente es necesario indicar que esta vía por ser secundaria es de responsabilidad directa del departamento su apertura, mejoramiento, rehabilitación, mantenimiento, construcción de puente, pontones y demás obras.



VIA TERCIARIA INVIAS. El Municipio cuenta con una Vía Terciaria a cargo del INVIAS como es: **La Nevera – San Luis de Palenque- Trinidad:** Esta vía de gran importancia para la comunicación municipal con la ciudad capital a su paso por el municipio de Nunchía presenta una longitud de 50,4 km desde el Sector La Nevera hasta la vereda Guanapalo. En la actualidad se encuentra en condiciones de transitabilidad muy malas; presentando muchos sectores con pérdida total de la banca y con múltiples hundimientos que se agudizan con el tránsito diario y constante de tractomulas y vehículos de carga. De igual forma, esta vía se ve afectada por los efectos de la ola invernal, ya que la acumulación de agua lluvia en los baches y los taludes del terraplén ocasionan pérdida de la capacidad portante del terreno, ocasionando el hundimiento de la carpeta asfáltico y posterior pérdida de la misma.

En la actualidad el Municipio de Nunchía, el Gobierno Departamental y el Instituto Nacional de Vías aúnan esfuerzos para realizar mantenimientos que permitan mantener el tránsito por la vía de vital importancia para la comunicación y el transporte de los productos agrícolas de la región.

Las demás vías Terciarias están a cargo del municipio tiene una longitud aproximada de 305 kms, (Ver cuadro). Vías que permiten la comunicación y el transporte de productos agrícolas entre las veredas y de las mismas con el casco urbano y la ciudad de Yopal, se destacan con mayor importancia:

- **Marginal – Pradera – El caucho – Cazadero:** con una longitud total 16,5 km, los cuales se encuentran en afirmado 16,5 kilómetros y en tierra 4 kilómetros. Es una vía que permite el acceso al sector productivo de la costa del río Pauto caracterizado por la producción arroceras, frutícola y ganadera.
- **Yopalosa – Sirivana:** Comunica las veredas de Yopalosa, Guacharacas, Pretexto, Corea y Sirivana. Tiene una longitud total de 28 km, los cuales están en afirmado en su totalidad presentado estado regular y con necesidad de mantenimiento rutinario. Al igual que la vía anterior tiene gran importancia por el acceso a una vasta zona de producción agrícola, pecuaria y al Centro Poblado El Pretexto.
- **Caño Hondo – Conchal – Tacare - Marginal:** Esta vía que parte en la Marginal de Selva y comunica las veredas en mención con una longitud total de 31 km. Los cuales presentan un tramo en afirmado de 2 km en estado malo y los restantes, 29 km se encuentran en estado regular.

Despacho Alcaldesa

 <p>REPUBLICA DE COLOMBIA DEPARTAMENTO DE CASANARE MUNICIPIO DE NUNCHIA NIT:800.099.425-4</p>	<p>SISTEMA DE GESTION DOCUMENTAL</p>	<p>CODIGO:0100.16.02</p>		
	<p>GUIA DOCUMENTAL</p>	<p>FECHA:02-09-2010</p>		
		<p>Versión 01</p>	<p>1/1</p>	
<p>Proyectos de Acuerdo</p>				

- **Santa Cruz – La Palmira:** vía que comunica las veredas la Palmira, Barranquilla y Santa Cruz con la vía Marginal de la selva permitiendo el transporte de la producción de esta zona del municipio. Tiene una longitud total 9,6 km, los cuales están en afirmado presentando estado **regular** con pequeños tramos en estado **malo**.
- **La Enramada – Puerto Payero:** Esta importante vía que bordea el río Payero inicia en el desvío de la vía Yopalosa – Nunchía a la altura del Puente La Enramada pasando por las veredas la Capilla, Pedregal y Puerto Payero con una longitud total de 17 km aprox. Los primeros 12 km están en afirmado de excelentes condiciones ya que en la actualidad está a cargo de la compañía petrolera Hocol, los restantes 5 km que comunican la vereda Pedregal con la vereda Puerto Payero se encuentran en afirmado con estado regular.
- **Nunchía - La virgen:** Esta importante vía permita la comunicación del casco urbano del municipio de Nunchía con la Vereda La Virgen y con la Inspección de Morcote en el municipio de Paya (Boyacá), tiene importancia histórico cultural, ya que hace parte de la Ruta Libertadora. Tiene una longitud aprox. de 8,2 km que se encuentran en afirmado y con estado actual regular; con pasos restringidos y deslizamientos.
- **Santa Cruz - Las delicias – Cofradía:** Esta vía de construcción reciente la cual presenta un estado malo hasta el punto de imposibilitar el tránsito de vehículos de cualquier tipo. Presenta como capa de rodadura tierra; en la actualidad necesita la realización de la reconfirmación de la banca, taludes, cunetas y rectificación de trazado en algunos puntos, además necesita el suministro de material de afirmado que permita obtener una vía más estable. Tiene una longitud de 12 km todos en tierra.
- **Nunchía – cofradía – barbacoas:** Vía que del casco urbano comunica a las veredas Buenos Aires, Cofradía y Barbacoas construida con especificaciones técnicas para el tránsito de maquinaria pesada con ancho promedio de 8 m. Presenta múltiples lugares con afectación de taludes por efecto del agua lluvia, colapso de obras de arte (alcantarillas y muros de contención), la invasión de la calzada por la vegetación es otra importante anomalía que se puede encontrar durante todo el trazado. Tiene una longitud total de 15,5 km de los cuales se tienen 8,5 km con las especificaciones y problemáticas descritas, los restantes 7 km son de superficie en tierra con múltiples afectaciones y estado malo.
- **Nunchía - La palmita:** Vía que se deriva de la carretera secundaria La Yopalosa Nunchía, a la altura del puente sobre el río Nunchía, comunica con la escuela de la vereda La palmita. Tiene una longitud aproximada de 4,7 km y presenta estado regular con superficie en tierra.
- **Nunchía – Betania – Moralito:** vía que bordea el río la costa del Río Tocaría hasta el puente peatonal que comunica con la escuela de la vereda Moralito. Presenta superficie alterna entre afirmado y tierra. Tiene una longitud aprox. de 7,1 km y presenta un estado regular.

Las demás vías que hacen parte de la red terciaria del municipio de Nunchía con sus respectivos estados, se presentan en el siguiente cuadro:



REPUBLICA DE COLOMBIA
DEPARTAMENTO DE CASANARE
MUNICIPIO DE NUNCHIA
NIT:800.099.425-4

SISTEMA DE GESTION DOCUMENTAL

GUIA DOCUMENTAL

CODIGO:0100.16.02

FECHA:02-09-2010

Versión 01

1/1





Proyectos de Acuerdo

RED TERCIARIA A CARGO DEL MUNICIPIO DE NUNCHIA		RED PAVIMENTADA			RED AFIRMADA			RED EN TIERRA			OBSERVACIONES
TRAMO	LONG. TOTAL	Kms			Kms			Kms			
DESDE / HASTA	(km)	B	R	M	B	R	M	B	R	M	
MARGINAL (EL MIRADOR) - EL CAUCHO - LAS CALLES - CARRANCHO - MACUCO - SAN LUIS DE PALENQUE	53,7					10	17		10	16,7	DESVIO DER.K55 VIA YOPAL-PAZ; K10.8 ESC. EL CAUCHO, A IZQ. VIA A CAZADERO; K42.3 ESC. GAVIOTAS; K51.7 ESC ESPERANZA; K53 VDA. MACUCO; SALIDA VIA LA NEVERA-SAN LUIS
CAUCHO - CAZADERO	4					4					AFIRMADO, PARA MANTENIMIENTO Y CONSTRUCCION DE OBRAS DE ARTE
PRADERA - PALMIRA	6								6		PARA MANTENIMIENTO Y SUMINISTRO DE MATERIAL PETREO
MARGINAL-PAUTO -PLAZUELAS - PRIMAVERA- BARBACOAS.	9,5					4,5			5		AFIRMADO, PARA MANTENIMIENTO Y CONSTRUCCION DE OBRAS DE ARTE
MARGINAL (CAÑO HONDO) - EL CONCHAL - TACARE - MARGINAL	31					19	2		10		PARA CONSTRUCCION DE OBRAS DE ARTE Y MANTENIMIENTO.
SANTA CRUZ - LAS DELICIAS - COFRADIA.	13								3	10	PARA MANTENIMIENTO Y SUMINISTRO DE MATERIAL PETREO
NUNCHIA- COFRADIA - BARBACOAS.	15,5					8,5				7	CONSTRUCCION DE OBRA DE ARTE
CAPILLA - PEDREGAL - PUERTO PAYERO	10					7	3				EN LA ACTUALIDAD MANTENIDA POR LAS EMPRESAS PETROLERAS
PEDREGAL- VIJAGUAL-MAGUITO	7,2					7,2					EN LA ACTUALIDAD MANTENIDA POR LAS EMPRESAS PETROLERAS
NUNCHIA - EL NOVILLO - LA VIRGEN	8,2							8,2			VIA QUE COMUNICA CON EL MUNICIPIO DE PAYA. PARA MANTENIMIENTO Y CONSTRUCCION DE OBRA DE ESTABILIDAD DE TALUDES
CRUCE A EL PRETEXTO - HDA LA REFORMA - CRUCE COREA - HATO LAS FURIAS	9,6					2,2	7,4				K0 EL CRUCE A EL PRETEXTO K9.7; K2.2 HDA LA REFORMA; K7.1 CRUCE A COREA; K9.6 LAS FURIAS Y CRUCE VIA REDENCION-SIRIVANA
PUENTE EL TACARE - EL CONCHAL	6,8								6,8		PARA MANTENIMIENTO Y SUMINISTRO DE MATERIAL PETREO
MARGINAL (PUENTE CURVO) - TABLON DEL TACARE	5,5						2			3,5	K0 DESVIO IZQ. DESPUES PTE. CURVO VIA YOPAL-PAZ; K5.5 ESC. SIMON BOLIVAR
MARGINAL (SANTA CRUZ)- BARANQUILLA - ESCUELA PALMIRA	9,6					9	0,6			0	K0 DESVIO DER. K49.52 VIA YOPAL-PAZ; K1+880 ESC. SANTA CRUZ; K7.660 CRUCE DE CANAL; K9.6 ESC. PALMIRA
MARACAS - MACUCO - ESCUELA EL ROMERO - CAÑO GUARATARO - EL CAUCHO	24,5					6,3	18,2				K0 DESVIO IZQ. K23 VIA NEVERA-OROCUE; K6.25 ESC. EL ROMERO
YOPALOSA - PRETEXTO - SIRIVANA	28					28					AFIRMADO, PARA MANTENIMIENTO Y CONSTRUCCION DE OBRAS DE ARTE
LA REDENCION - SIRIVANA	20,9					18	2,9				AFIRMADO, PARA MANTENIMIENTO Y CONSTRUCCION DE OBRAS DE ARTE
NUNCHIA -BETANIA- MORALITO	7,1							4		3,1	AFIRMADO, PARA MANTENIMIENTO Y CONSTRUCCION DE OBRAS DE ARTE
NUNCHIA - PIEDECUESTA - LA ENRAMADA	10,3									5,3	VIA ALTERNA AL CASCO URBANO PARTIENDO DEL PUENTE LA ENRAMADA.
NUNCHIA - TAMURIA - PASO APOSENTOS	12					2				10	PARA MANTENIMIENTO Y SUMINISTRO DE MATERIAL PETREO
NUNCHIA(YE TAMURIA) - ALTO TAMURIA	6,6									6,6	PARA MANTENIMIENTO Y SUMINISTRO DE MATERIAL PETREO
NUNCHIA - LA PALMITA	4,7									4,7	PARA MANTENIMIENTO Y SUMINISTRO DE MATERIAL PETREO
total	304	0	0	0	25	113	57	0	53	56	

Fuente: Secretaria de Planeación Municipal

Problemática: La problemática general de las vías rurales se puede resumir en dos grandes grupos que son: 1. Las vías que comunican las veredas del área plana y 2. Las vías que comunican las veredas del área alta o de montaña.

Despacho Alcaldesa

 REPUBLICA DE COLOMBIA DEPARTAMENTO DE CASANARE MUNICIPIO DE NUNCHIA NIT:800.099.425-4	SISTEMA DE GESTION DOCUMENTAL		CODIGO:0100.16.02		
	GUIA DOCUMENTAL		FECHA:02-09-2010		
			Versión 01	1/1	

En las vías del **área plana** se puede observar la faltan de mantenimiento rutinario, obras de arte, terraplenes, de tal forma, que pueda mantenerse la transitabilidad de vehículos pequeños y de tracto camiones, los cuales, en ultimas se convierten en los causantes de la mayoría de daños a estas vías; se puede ver que los mantenimientos en estas vías deben realizarse de manera periódica y constante en especial en la época de verano.

En cuanto a las **vías del área de montaña** se observa una mayor problemática, ya que la afectación por acción de la escorrentía de aguas lluvias se hace muy notoria y causa problemas puntuales como la pérdida de la banca por: socavación por avance de ríos, caños y quebradas, deslizamientos, ruptura de alcantarillas, colapso de muros en gavión, hundimientos por perdida de la capacidad portante y aumentos del nivel freático.



Otra importante afectación de **las vías en la montaña** ha sido la ocurrencia de deslizamientos de gran tamaño, los cuales han afectado hasta un 100% de la calzada en tramos de grandes longitudes como es el caso de la vía: Nunchía - La Virgen. Nunchía – Cofradía – Barbacoas, los cuales deben ser removidos con maquinaria pesada (Retroexcavadora y buldócer)

Para intervención de las vías terciarias, el Municipio no cuenta con recursos directos que permitan efectuar los respectivos mantenimientos y la rehabilitación de los pasos críticos, ya que apenas cuenta con un pequeño banco de maquinaria, que tiene un alto costo de mantenimiento, que el Municipio no alcanza a financiar en algunos casos, de ahí, que siempre, se acude al Gobierno Departamental para el mantenimiento, la construcción puentes y obras de arte sobre esta red, sin embargo los apoyos no son continuos y tampoco oportunos, lo que hace que se genere mayores deterioros sobre esta malla vial.

Lo anterior, expresa que nuestra malla vial se encuentra en peligro de deterioro mayor y el Municipio no tiene los recursos, ni el apoyo necesario para realizar las obras que permiten generar una transitabilidad continua durante todos los días del año.

3.4.5 VIAS URBANAS. El área urbana del Municipio de Nunchía posee 4.259 metros aproximadamente de vías en pavimento rígido y empedrados, las cuales, corresponden al 55% del total de las vías urbanas, el restante 45% corresponde a vías en afirmado sin construcción de andenes, cabe aclarar que la mayoría de estas vías, ya cuenta con redes de acueducto, alcantarillado y red de aguas lluvias, por lo tanto, se puede continuar con los proyectos de pavimentación. A continuación se presenta una relación de las calles y tramos con su respectiva cobertura.

VIAS EN PAVIMENTO RIGIDO		
UBICACION	LONGITUD (m)	ANCHO DE VIA (m)
Carrera 5 entre Tropezón - calle 5.	360	10
Carrera 4 entre Tropezón - calle 5.	380	8
Carrera 4 entre calle 6 - 7.	80	8
Carrera 6 entre calle 9 - 11.	180	8
Calle 7 entre 3 - 4	120	8
Carrera 6 entre calle 4 - 5.	120	8

 REPUBLICA DE COLOMBIA DEPARTAMENTO DE CASANARE MUNICIPIO DE NUNCHIA NIT:800.099.425-4	SISTEMA DE GESTION DOCUMENTAL		CODIGO:0100.16.02		
	GUIA DOCUMENTAL		FECHA:02-09-2010		
			Versión 01	1/1	
Proyectos de Acuerdo					

	Calle 3 entre carreras 4 -5	80	8
En construcción	Calle 4 entre carreras 4 -6	85	8
TOTAL		1405	

VIAS EMPEDRADAS		
UBICACION	LONGITUD (m)	ANCHO DE VIA (m)
Carrera 4 entre calle 5 - calle 6.	87	8
Carrera 4 entre calle 7 - calle 8.	85	7
Carrera 5 entre calle 5 - calle 9.	442	8
Carrera 6 entre calle 5 - calle 9.	490	8
Carrera 7 entre calle 6 - calle 9.	360	8
Calle 5 entre carreras 4 - 6	250	8
Calle 7 entre carreras 4 - 7	280	8
Calle 6 entre carreras 4 - Barrio la Charca.	250	8
Calle 8 entre carreras 4 - 7.	270	8
Calle 9 entre carreras 5 - 7	260	8
Diagonal Barrio Guarataro.	80	8
TOTAL	2854	

Fuente: Secretaria de Planeación Municipal

En la actualidad se adelanta el proyecto de pavimentación de las **calles 3, 4 y la carrera 4** por parte de la Gobernación de Casanare.

Problemática General: En la actualidad la baja cobertura se convierte en la mayor problemática que presenta la malla vial urbana de Nunchía; es importante resaltar necesidad de la pavimentación junto con la construcción de las obras de arte faltantes de la **carrera 3** como paso alternativo de manera longitudinal al casco urbano permitiendo la circulación de **vehículos pesados**, cabe resaltar que este tramo hace parte de la vía Secundaria La Yopalosa- Nunchía- Tamara.



Por otro lado, existen vías de gran importancia en los **Barrios San Carlos, el Prado y Plazuelas**, las cuales presentan problemas de transitabilidad y manejo de aguas en épocas de lluvia y grandes cantidades de polvo en las épocas secas.

3.4.5 ENERGIA ELECTRICA. El municipio se interconecta mediante línea de 34.5 proveniente de la ciudad de Yopal, dicha línea llega a la subestación ubicada en el barrio San Carlos al costado sur del casco urbano, en ella se encuentra un transformador de 1000 kva; que es insuficiente para la demanda actual de servicio por lo que son constantes las interrupciones del fluido.

En el casco urbano la cobertura alcanza el 86% y además se surten veredas aledañas como Betania y Buenos Aires. La cobertura en el área rural alcanza apenas el 21%.

No obstante en la actualidad se adelantan importantes gestiones ante el Gobierno Departamental y Nacional para la electrificación veredal como es el caso del Proyecto de las veredas: Macuco, romero y

Despacho Alcaldesa

 <p>REPUBLICA DE COLOMBIA DEPARTAMENTO DE CASANARE MUNICIPIO DE NUNCHIA NIT:800.099.425-4</p>	SISTEMA DE GESTION DOCUMENTAL	CODIGO:0100.16.02		
	GUIA DOCUMENTAL	FECHA:02-09-2010		
		Versión 01	1/1	
Proyectos de Acuerdo				

redención, entre otras, y el proyecto de electrificación Barquereña, electrificación veredas Capilla Alta, Pedregal, Puerto Payero, Vijagal, Maguito, Buena vista y san Martin.

3.4.6 ALUMBRADO PUBLICO. En la actualidad se tiene un cobertura del 97% en lo urbano, pero presentan múltiples sectores con deficiente iluminación con problemas especialmente por falta de bombillas y daños menores. El parque principal presenta un importante estado de deterioro en su iluminación, haciendo necesario adelantar un proyecto de readecuación de toda la iluminación del parque principal.

3.4.7 EQUIPAMIENTO URBANO MUNICIPAL. El conjunto de edificaciones que hacen parte del equipamiento urbano municipal son:



- **Hogar día para la atención de la población de la tercera edad,** en estado de vulnerabilidad. Ubicado en la carrera 5 # 3-25Barrio San Carlos.
- **Hogar Agrupado ICBF:** para la atención de niños en edad preescolar atendidos por madres comunitarias. Ubicado en la carrera 5 # 4 – 75. En etapa de terminación.
- **Centro de Convivencia Ciudadana:** Edificación contigua al Palacio Municipal para la atención comunitaria y la coordinación de programas de bienestar y seguridad social.
- **Polideportivo:** El municipio cuenta en la actualidad con espacio para la realización de actividades físicas, lúdicas y recreativas, ubicado en inmediación del barrio Plazuelas, no es aprovechado en su totalidad, ya que no posee la infraestructura que brinde comodidad, condiciones técnicas y seguridad para la práctica de las distintas disciplinas deportivas.
- **Cementerio:** El espacio de terreno que en la actualidad es utilizado como cementerio municipal tiene una área aproximada de 1 Ha. Tiene una ocupación del 80%, no cumple con todas las especificaciones mínimas para su funcionamiento.
- **Matadero:** El antiguo matadero municipal fue cerrado por la autoridad ambiental ya que su ubicación dentro del casco urbano se convertía en factor de riesgo para la salud pública; teniendo en cuenta la deficiencia en las instalaciones que a su vez permitía la proliferación de vectores.

3.5 Nunchía, Con Poca Institucionalidad, Recursos y Gestión para afrontar las Barreras que detienen el Bienestar y la Competitividad del Municipio.

Con respecto a la Institucionalidad, Nunchía es un Municipio de categoría sexta, cuya estructura es pequeña, según el Acuerdo No. 002 de 2005, está conformada por: 1. Despacho el Alcalde (depende las actividades de Secretaria Privada y Jurídica); 2. Secretaria General y de Gobierno (depende las actividades de almacén municipal, archivo y correspondencia, talento humano e inspecciones de policía, control interno); 3. Secretaria de Hacienda (Rentas y Pagos); 4. Secretaría de Desarrollo Social (Vivienda, Educación, Salud, Recreación y deportes y cultura); 5. Secretaria de Planeación y Obras Públicas (Banco de Proyectos, Sisben y Programación y Urbanismo); y la Unidad de Servicios Públicos Domiciliarios.

Esta estructura, es operada según el Decreto No. 0100 de junio 21 de 2011, por la siguiente planta de personal: nivel directivo seis (6) cargos; nivel profesional cuatro (4); nivel técnico seis (6) cargos y nivel asistencial doce (12) cargos.

Despacho Alcaldesa



 REPUBLICA DE COLOMBIA DEPARTAMENTO DE CASANARE MUNICIPIO DE NUNCHIA NIT:800.099.425-4	SISTEMA DE GESTION DOCUMENTAL		CODIGO:0100.16.02		
	GUIA DOCUMENTAL		FECHA:02-09-2010		
			Versión 01	1/1	
Proyectos de Acuerdo					

Planta de personal que no es suficiente para cumplir con todas las funciones administrativas, y ello se observa, cuando se vincula por contrato al personal que realiza las labores jurídicas, de contabilidad, entre otros, así mismo, no se puede definir personal para adelantar acciones específicas de obras y de planeación como de gobierno y general, las cuales son importantes para la Administración y son soporte para adelantar la gestión. Igualmente, sucede con las labores de educación, salud, atención a población vulnerable, entre otros.

Sumado a esta situación, se encuentra que no se tiene debidamente integrado los sistemas de información, y no se cuenta con soporte tecnológico apropiado y actualizado para el desarrollo articulado y en red de la información. Igualmente los manuales de procesos y procedimientos se encuentran desactualizados y los servicios de internet no son estables y continuos. Factor que no permite un trabajo coordinado, armónico entre las diferentes dependencias y funcionarios como mejorar el ejercicio de gestión ante los diferentes niveles de gobierno y el sector privado.

Aunado a esta situación, la acción de la gestión documental ha avanzado de manera lenta y los archivos de gestión y central no están debidamente consolidados, organizados y sistematizados. Así mismo, los espacio de trabajo, almacenamientos de documentos y bienes son pequeños, están saturados de información y no brindan una atención armónica a la comunidad del Municipio.

Lo anterior, pone en peligro el cumplimiento de las funciones y los retos que exige el gobierno nacional en términos de coordinación y articulación de políticas, lo cual lleva a que la labor de gestión no sea lo suficientemente eficiente. Además el Municipio no puede incrementar estos gastos, ya que no cuenta con los recursos suficientes, tal como se puede observar en el capítulo de plan de inversiones.

 REPUBLICA DE COLOMBIA DEPARTAMENTO DE CASANARE MUNICIPIO DE NUNCHIA NIT:800.099.425-4	SISTEMA DE GESTION DOCUMENTAL		CODIGO:0100.16.02		
	GUIA DOCUMENTAL		FECHA:02-09-2010		
			Versión 01	1/1	
Proyectos de Acuerdo					

PARTE II.

PARTE ESTRATEGICA DEL PLAN

La parte estrategia del Plan de Desarrollo del Municipio de Nunchía 2012-20115 “Marcando la Diferencia” se estructura a partir de la Visión de Desarrollo de largo plazo que se fundamenta desde el ejercicio de construcción del programa de gobierno como la imagen deseado del Municipio al año 2025 y que se integra a la visión del Plan Nacional de Desarrollo.

En el marco de liderar la construcción de esta visión, así como de llevar a cabo el programas de gobierno, de mejorar las condiciones expresadas en el diagnóstico, así como de cumplir con las competencias asignadas en el marco legal colombiano, el Plan de Desarrollo “Marcando la Diferencia” se estructura en un Objetivo General que cuenta con unos principios de gobierno, en unos objetivos específicos, en estrategias y líneas de acción programática.

VISIÓN

Nunchía en el **2025** lograra consolidar apuestas productivas, competitivas y sostenibles, con desarrollo humano integral, gobernabilidad, con equidad, bienestar, igualdad de oportunidades para la población, caracterizándose por la protección y conservación del medio ambiente, la cultura y la historia del Municipio.

MISION.

Una entidad territorial soportada en el cumplimiento de sus competencias legales, con una gestión pública eficiente, transparente y un equipo comprometido, solidario, con participación ciudadana, trabaja integralmente para hacer de Nunchía un Municipio incluyente con mejores capacidades y oportunidades para la población.



PRINCIPIOS DE GOBIERNO.

La Administración Municipal, en cumplimiento del mandato popular, a su objetivo de desarrollo, adelantará toda su gestión, ejecutorias y acciones bajo los siguientes postulados que actuaran como principios de gobierno, los cuales fueron debidamente socializados y descritos en su programa de gobierno y que se articulan al ejercicio de buen gobierno que expresa el Plan Nacional de Desarrollo:

El principio Rector es “**Marcando la Diferencia**” que busca gobernar con la comunidad, ser conciliador de intereses colectivos, formador de alianzas y garante de un manejo transparente de los recursos públicos.

Gobernar con Vocación de Servicio: para el bienestar común; con Tolerancia: Respeto por todos y todas; Libertad: de Expresión y de ideales; Equidad: Igualdad de oportunidades; Honestidad: verdad y justicia; Respeto: por las personas y las instituciones y Transparencia: Confianza, seguridad y franqueza e informes de cara a la comunidad.

Despacho Alcaldesa

	SISTEMA DE GESTION DOCUMENTAL		CODIGO:0100.16.02		
	GUIA DOCUMENTAL		FECHA:02-09-2010		
			Versión 01	1/1	

COMPROMETIDOS CON EL MEDIO AMBIENTE Y EL PATRIMONIO CULTURAL E HISTORICO. Las acciones que adelante la Administración Municipal, a través de sus ejecutorias y que involucren cualquier impacto ambiental, se tendrá en cuenta los criterios que establezca las autoridades ambientales. Además se masificara o difundirá acciones promoción y socialización del respecto y uso racional del acervo natural. Así mismo, y con fundamento en la construcción de identidad cultural y arraigo por el municipio, se promoverá un proceso de rescate de la historia y cultura del Municipio que se difundirá y socializara a la comunidad tanto del cerro como de la parte plana del Municipio.

COMPROMETIDOS CON LA GESTION Y LA COORDINACION. Ante la ausencia de recursos de orden Municipal, la Acción de Gobierno se concentrara en la búsqueda de recursos y entidades que apoyen la ejecución de los diferentes proyectos del Plan de Desarrollo. Así mismo se desarrollara la gestión de manera articulada al interior del Equipo de Gobierno y con las instituciones de orden Departamental y Nacional que cooperan con el Municipio.

REDUCIR LA DESIGUALDAD SOCIAL: Focalizar los recursos y la gestión hacia las comunidades con mayores deficiencias o en grave situación de vulnerabilidad, dando prelación a los niños, niñas, adolescentes, tercera edad, discapacitados, mujeres cabeza de familia, desplazados y las demás personas pobres.

OBJETIVO GENERAL DE GOBIERNO

Con base en la Visión y la Misión que le corresponde adelantar a la Administración Municipal, el Objetivo General del Gobierno Municipal “Marcando la Diferencia” se enfoca a priorizar su gestión en la construcción de mayor equidad, protección y cohesión social, con énfasis en sus políticas sobre la población pobre y vulnerable para que obtengan servicios y atención más oportuna, mayores capacidades de desarrollo individual y colectivo e igualdad de oportunidades. Además la acción de gobierno coadyuvará en posicionar a Nunchía como un municipio eco turístico, cultural e histórico, con una economía propia y sostenible ambientalmente.

Para dar cumplimiento a este Objetivo General de Gobierno se estructuran cuatro Ejes Estratégicos que guardan relación directa con lo definido en el Programa de gobierno, como son:

EJE ESTRATEGICO I. NUNCHIA CON PROTECCIÓN SOCIAL, EQUIDAD Y JUSTICIA

EJE ESTRATEGICO II.- NUNCHIA ECOTURISTICA E HISTORICA ORDENADA TERRITORIAL Y AMBIENTALMENTE



EJE ESTRATEGICO III. NUNCHIA PRODUCTIVA Y COMPETITIVA

EJE IV. INFRAESTRUCTUA APARA EL DESARROLLO

EJE V. FORTALECIMIENTO INSTITUCIONAL Y COMUNITARIO.

Estos Ejes Estratégicos presentan en común la siguiente estructura: Presentación del Eje, el Problema que están solucionando, el Objetivo del eje, las Estrategias que se implementan y la Base de Programas y los Proyectos prioritarios que van a desarrollar durante el Cuatrienio.

Despacho Alcaldesa

 REPUBLICA DE COLOMBIA DEPARTAMENTO DE CASANARE MUNICIPIO DE NUNCHIA NIT:800.099.425-4	SISTEMA DE GESTION DOCUMENTAL		CODIGO:0100.16.02		
	GUIA DOCUMENTAL		FECHA:02-09-2010		
			Versión 01	1/1	
Proyectos de Acuerdo					

EJE ESTRATEGICO I.

NUNCHIA CON PROTECCIÓN SOCIAL, EQUIDAD Y JUSTICIA

Presentación: Este Eje Estratégico busca que las acciones que se han ejecutado a través de las diferentes políticas que ha venido implementando el Estado en términos de seguridad social, promoción social, formación del recurso humano, en los mecanismos coyunturales de atender a los grupos vulnerables en situación de crisis, así como las políticas relacionadas con los derechos de los niños y de la población en general; lleguen de manera oportuna a la comunidad de Nunchía y que además dichas políticas se han sostenibles, mejoren en calidad y sean cada vez más focalizados en la población pobre y vulnerable del Municipio de Nunchía.

Basados en ello, este eje estratégico su espectro de acción comprende los sectores de educación, salud, seguridad alimentaria, cultura, recreación y deporte.

Problemática: Basados en el análisis a la situación del Municipio de Nunchía en lo Social, se encontró que el principal problema es que el sistema de protección social, equidad y justicia se encuentra operando a medias y no tiene garantía de ampliación de cobertura y sostenibilidad a futuro, de ahí que la población pobre y vulnerable continua con deficiencias de los servicios de salud, educación, de atención social y de protección de sus derechos. En otras palabras prospera la inequidad y dicha población no tiene un horizonte claro para superar las barreras de pobreza y vulnerabilidad social.



El soporte a lo descrito se evidencia en el alto Índice de Necesidades Básicas Insatisfechas, en el alto porcentaje de población analfabeta, en la oportunidad, calidad, cobertura, e impactos de los servicios sociales entre otros, en las comunidades más desprotegidas del Municipio, lo cual se expresan en el diagnóstico.

Objetivo: Lograr que los servicios y beneficios que ofrece el Sistema General de Protección permita el cumplimiento de derechos ciudadanos, tal como lo expresa el Plan Nacional de Desarrollo, buscando el impacto en la población vulnerable como son: Infancia, niñez, adolescencia, juventud, mujeres gestantes, mujeres cabeza de hogar, personas en condición de discapacidad, adulto mayor y víctimas.

Estrategias:

- Gestionar con los diferentes actores que hacen parte del sistema de protección social como son la administración departamental, el gobierno nacional, las IPS, EPS y/o ARS, la comunidad educativa, empresa privada y la sociedad civil; en pro de brindar una atención oportuna, sostenibilidad, focalizando la asignación de recursos para garantizar calidad en los servicios para la población vulnerable.
- Realizar seguimiento, control y evaluación a los programas sociales del Plan de Desarrollo, con el fin de verificar el cumplimiento de las metas de producto y resultado, la racionalidad de los mismos y el avance en términos de indicadores logrados.

Despacho Alcaldesa

 REPUBLICA DE COLOMBIA DEPARTAMENTO DE CASANARE MUNICIPIO DE NUNCHIA NIT:800.099.425-4	SISTEMA DE GESTION DOCUMENTAL	CODIGO:0100.16.02		
	GUIA DOCUMENTAL	FECHA:02-09-2010		
		Versión 01	1/1	
Proyectos de Acuerdo				

PROGRAMA. EDUCACIÓN CON CALIDAD PARA MARCAR LA DIFERENCIA.

Objetivo: Garantizar que los niños, niñas, adolescentes y juventud del Municipio de Nunchía accedan y permanezcan en el sistema educativo con calidad y les permita mejorar el nivel académico e incentive la cultura de recuperación de valores.

Meta Resultado.

DESCRIPCION	META RESULTADO	LINEA BASE	META CUATRIENIO
Mantener cobertura en educación básica en el área urbana y rural. Con prioridad población de red unidos. Indicador: % cobertura educación básica.	x	82.7%	90%
El Mejoramiento de las Pruebas Saber e ICFES Indicador: % de Aprobación de las pruebas Saber y puntaje promedio ICFES	x	88%, 41.3%	90%, 43%.

SUBPROGRAMA. MEJORAMIENTO DE LAS CONDICIONES DE EDUCACION EN EL MUNICIPIO



Objetivo. Brindar apoyo y gestión para el mejoramiento de las condiciones de la educación de los niños, niñas, adolescentes y juventud tanto en el área urbana y rural del Municipio.

Líneas Estratégicas de Acción: Para el cumplimiento de este objetivo es importante precisar que el Municipio de Nunchía no está certificado en educación, que las acciones de ampliación, mejoramiento y sostenimiento de la cobertura corresponden al Departamento, así como el manejo administrativo de la educación básica. La competencia que tiene el municipio tiene alcance en lo del mejoramiento de la calidad.

En este orden, las líneas estratégicas a desarrollar en el cuatrienio corresponden a:

- Gestionar ante la Administración Departamental, Gobierno Nacional y/o empresa privada, para lograr ampliación y sostenimiento de la cobertura en educación inicial, educación básica y media vocacional y mejoramiento de la calidad.
- Gestionar la ampliación y mejoramiento de la infraestructura educativa.
- Gestionar el sostenimiento de restaurantes y prestación del servicio de transporte escolar
- Actualización y formación de docentes.
- Acceso al servicio de Internet y bibliotecas virtuales de las instituciones educativas.
- Desarrollar programas para niños y niñas con necesidades educativas especiales, en la educación inicial y en extra edad.
- Realizar gestión para la obtención de crédito educativo tanto en la educación superior como en la técnica.
- Gestionar alianzas estratégicas con el SENA y universidades para vincular jóvenes y adultos a la educación para el trabajo a carreras técnicas, tecnológicas y de formación superior.



Despacho Alcaldesa

 REPUBLICA DE COLOMBIA DEPARTAMENTO DE CASANARE MUNICIPIO DE NUNCHIA NIT:800.099.425-4	SISTEMA DE GESTION DOCUMENTAL		CODIGO:0100.16.02		
	GUIA DOCUMENTAL		FECHA:02-09-2010		
	Versión 01	1/1			
Proyectos de Acuerdo					

- Gestionar la terminación de obras inconclusas en las diferentes instituciones educativas (Internado centro y otros).
- Gestionar la dotación de textos educativos y/o inmobiliarios para las Instituciones Educativas del Municipio.

Metas

DESCRIPCION	META PRODUCTO	META GESTION	LINEA BASE	META CUATRIENIO
Adelantar gestión ante el Gobierno Departamental, para el mejoramiento y mantenimiento de las Instituciones Educativas del Municipio. Indicador: % de Instituciones con actividades de mejoramiento y mantenimiento.	x	x		60%
Mantener cobertura en educación básica en el área urbana y rural. Con prioridad población de red unidos. Indicador: % cobertura educación básica.		X	82.7%	90%
Preparación de las pruebas ICFES a los estudiantes de undécimo grado. Indicador: Número de Apoyos Dados	x		0	4
Fortalecer el acceso a las comunicaciones y tecnología de la información en las Instituciones educativas del Municipio Indicador: % de instituciones educativas apoyadas	x	x	ND	100% Urbano y 50% Rural.
Gestión y apoyo para desarrollar programa de aprendizaje acelerado de educación para adultos en el Municipio. Incluyendo población de la estrategia Red Unidos. Indicador: Programa implementado	x	x		1
Establecer alianzas con el SENA y/o con Universidades para acceder a programas de educación superior o técnica, con prioridad población pobre y vulnerable. Indicador. No. De Alianzas Implementadas	x		0	3
Presentar un proyecto para la construcción de un internado en el centro poblado la Yopalosa. Indicador: Proyecto formulado	x		0	1
Gestionar anualmente procesos de capacitación para el fortalecimiento del desarrollo de las competencias de los docentes del Municipio. Indicador: Capacitaciones por año gestionadas		x	0	4 (1 por año)

 REPUBLICA DE COLOMBIA DEPARTAMENTO DE CASANARE MUNICIPIO DE NUNCHIA NIT:800.099.425-4	SISTEMA DE GESTION DOCUMENTAL		CODIGO:0100.16.02		
	GUIA DOCUMENTAL		FECHA:02-09-2010		
			Versión 01	1/1	
Proyectos de Acuerdo					

PROGRAMA: SALUD Y BIENESTAR PARA MARCAR LA DIFERENCIA.

Objetivo: Mejorar el acceso al sistema de salud municipal y realizar acciones para el control y la prevención de la enfermedad y garantizar el aseguramiento de la población al SSSS.

Meta Resultado.

DESCRIPCION	META RESULTADO	LINEA BASE	META CUATRIENIO
Mantener la cobertura de afiliación de la población pobre y vulnerable.	x	100%	100%
Indicador: Cobertura afiliación			
Adoptar la política nacional de salud pública de acuerdo a las competencias del Municipio.	x	0	100%
Indicador: Porcentaje de la política implementada			

Este programa se orienta a ejecutarse a través de dos subprogramas, el primero orientado al aseguramiento y prestación de servicios y el segundo a las acciones de salud pública.

SUBPROGRAMA. ASEGURAMIENTO Y PRESTACION DE SERVICIOS DE SALUD.

Objetivo: Garantizar la ampliación y continuidad en el aseguramiento al régimen subsidiado de salud de la población perteneciente a los niveles 1 y 2 del SISBÉN que presenta condiciones de incapacidad de afiliación, acceso y permanencia en el Sistema General de Seguridad Social en Salud ordenados por normatividad vigente en el país.

Líneas Estratégicas de Acción: Para el cumplimiento del objetivo, las acciones estratégicas que debe emprender la Administración Municipal se describen a continuación.

- Mantener la cobertura de aseguramiento a la población objetivo del régimen subsidiado.
- Actualizar de manera periódica la base de datos del Sisben.
- Realizar acciones de supervisión a la red prestadora de servicios de salud.

Metas

DESCRIPCION	META PRODUCTO	META GESTION	LINEA BASE	META CUATRIENIO
Afiliar a la población de los niveles 1 y 2 del SISBEN al régimen subsidiado.	x	x	100%	100%
Indicador: % población de nivel 1 y 2 afiliada				
Realizar acciones de supervisión al régimen subsidiado de salud.	X		0	1
Indicador: Numero de supervisiones anuales realizadas				

Despacho Alcaldesa



REPUBLICA DE COLOMBIA
DEPARTAMENTO DE CASANARE
MUNICIPIO DE NUNCHIA
NIT:800.099.425-4

**SISTEMA DE GESTION
DOCUMENTAL**

GUIA DOCUMENTAL

CODIGO:0100.16.02

FECHA:02-09-2010

Versión 01

1/1



Proyectos de Acuerdo

DESCRIPCION	META PRODUCTO	META GESTION	LINEA BASE	META CUATRIENIO
Gestionar la adecuada prestación de servicios de salud ante las entidades competentes	x		0	4
Indicador: Numero de actividades adelantadas				
Realizar brigadas de salud, como estrategia de llevar el Médico a casa y que la población del área rural acceda a los servicios médicos y de promoción y prevención.	x	x	0	8 (2por año)
Indicador: Numero de Brigadas por año				

SUBPROGRAMA. SALUD PÚBLICA, PROMOCIÓN SOCIAL Y ENTORNO SALUDABLE.

Objetivo. Realizar acciones de control y prevención de la enfermedad en el marco de la política de salud pública y de los protocolos PAI-AIEPI en el Municipio mediante la coordinación y cooperación interinstitucional



Las Acciones Estratégicas de Acción.

- Adaptar el Plan Decenal de Salud Nacional al Plan de Salud Territorial del Municipio de Nunchía.
- Realizar acciones de promoción y prevención en las líneas de acción de salud sexual y reproductiva, salud oral, salud infantil, salud nutricional, salud mental, crónicas, transmisibles y vigilancia epidemiológica.

Metas

DESCRIPCION	META PRODUCTO	META GESTION	LINEA BASE	META CUATRIENIO
Adoptar el Plan Nacional de Salud Pública de acuerdo a las competencias del Municipio.	x		0	1
Indicador: Plan Adoptado				
Prestar atención integral a las enfermedades prevalentes de la infancia (AIEPI).	x		0	100%
Indicador: % atención AIEPI.				
Establecer una estrategia de trabajo de promoción y prevención por las líneas de acción en salud sexual y reproductiva, salud oral, salud infantil, salud nutricional, salud mental, crónicas, transmisibles y vigilancia epidemiológica		x	0	1
Indicador: Estrategia de trabajo Implementada				
Implementar plan local de seguridad alimentaria durante el cuatrienio.	x	x	0	1
Indicador: Plan local implementado				
Realizar seguimiento al plan local de seguridad alimentaria durante el cuatrienio.	x		0	100%

Despacho Alcaldesa

 REPUBLICA DE COLOMBIA DEPARTAMENTO DE CASANARE MUNICIPIO DE NUNCHIA NIT:800.099.425-4	SISTEMA DE GESTION DOCUMENTAL		CODIGO:0100.16.02		
	GUIA DOCUMENTAL		FECHA:02-09-2010		
	Versión 01	1/1			
Proyectos de Acuerdo					
DESCRIPCION	META PRODUCTO	META GESTION	LINEA BASE	META CUATRIENIO	
Indicador: % seguimiento al Plan Local de Seguridad Alimentaria.					
Presentar de manera oportuna los reportes de la información al Sistema de vigilancia de salud pública	x		0	100%	
Indicador: % reportes entregados oportunamente					
Identificar y focalizar a la población objetivo para brindar apoyo dentro del Plan Local de Salud Pública.	x		0	100%	
Indicador: % población focalizada					

PROGRAMA: NUNCHIA, UN MUNICIPIO INCLUYENTE Y RESTITUYENDO VALORES

Objetivo. Brindar apoyos y asistencia social para que la población pobre y vulnerable pueda acceder en igualdad de oportunidades a los beneficios del desarrollo, dotándolos de capacidades para superar sus limitaciones estructurales de pobreza, sin exclusión o discriminación alguna

Para ello, se implementarán, en coordinación con las instancias de la Nación y el Departamento, acciones hacia la primera infancia, la niñez, la adolescencia, las mujeres cabeza de hogar, personas de la tercera edad, discapacitados y población desplazada o víctimas del conflicto. Estas acciones se ejecutaran de manera transversal, es decir que serán inherentes a todos los sectores que cubre el Plan de Desarrollo, de forma que se atienda integralmente y con carácter interdisciplinario esta población. Bajo esta visión, el programa involucra un conjunto de acciones para atender los problemas de mortalidad materno-infantil y la desnutrición, llegar a la cobertura universal en los servicios de salud, garantizar el pleno ejercicio de los derechos de la primera infancia, la niñez y la adolescencia, asegurar su incorporación al sistema educativo, desarrollar actividades lúdicas, culturales y recreativas, fortalecer la unidad familiar, y ofrecer mecanismos de promoción y financiación de iniciativas productivas para estos grupos de población (tercera edad, mujeres cabeza de hora y desplazados o víctimas). Estas acciones se adelantarán focalizando la población realmente necesitada, y con la perspectiva de reducir primordialmente la pobreza extrema, para lo cual se apoyara la ampliación de la cobertura del programa red unidos, promovido por el Gobierno Nacional.



SUBPROGRAMA: MARCANDO LA DIFERENCIA CON LA INFANCIA, ADOLESCENCIA Y JUVENTUD.

OBJETIVO. Aunar esfuerzos institucionales, sociales y económicos para la protección y garantía de los derechos de la infancia, la adolescencia y la juventud, agrupados en las categorías de derecho, existencia, desarrollo, ciudadanía y protección, bajo la corresponsabilidad de la familia, Estado y sociedad.

Líneas de Acción Estratégica.

- Gestionar con entidades públicas y privadas del nivel nacional, departamental y municipal, programas para adoptar la protección efectiva de la infancia, adolescencia y juventud según lo previsto en la ley 1098 de 2006 (Código Infancia y Adolescencia) y la ley 375 de 1997.

Despacho Alcaldesa

 REPUBLICA DE COLOMBIA DEPARTAMENTO DE CASANARE MUNICIPIO DE NUNCHIA NIT:800.099.425-4	SISTEMA DE GESTION DOCUMENTAL		CODIGO:0100.16.02		
	GUIA DOCUMENTAL		FECHA:02-09-2010		
			Versión 01	1/1	

- Implementación de programas y proyectos financiados con la empresa privada a través del Programa Responsabilidad Social empresarial.

METAS.



DESCRIPCION	META PRODUCTO	META GESTION	LINEA BASE	META CUATRIENIO
Diseñar, implementar y ejecutar la Política Publica de primera infancia, infancia, adolescencia y familia.				
Indicador: % de Política Publica de primera infancia, infancia, adolescencia y familia implementada	x	x		100%
Formular e iniciar la puesta en marcha del Plan de la Niñez y la Recreación.			0	
Indicador: Plan niñez elaborado e iniciado su ejecución.	x			1
Implementar la estrategia de Cero a Siempre en el Municipio de Nunchía.				
Indicador: % de implementación estrategia de Cero a Siempre en el Municipio		x		100%
Organizar e implementar el Consejo Municipal de Juventud.				
Indicador: Consejo Municipal de Juventud	x	x	0	1
Desarrollar programas para adoptar la protección efectiva de la infancia, la adolescencia y la juventud según lo previsto en la Ley 1098 de 2006 (Código de la Infancia y la Adolescencia) y la ley 375 de 1997 (Ley de Juventud), agrupados en las Categorías de Derecho de Existencia, Desarrollo, Ciudadanía y Protección.				
Indicador: Programas de protección efectiva adoptados	X		0	1

SUBPROGRAMA: ATENCION INTEGRAL A LA POBLACIÓN EN CONDICIÓN DE DISCAPACIDAD, ADULTO MAYOR Y MUJER.

Objetivo. Identificar la población en condición de discapacidad, adulto mayor y mujer, para que accedan a los servicios sociales básicos de atención e inclusión social.

Líneas de Acción Estratégica.



- Gestionar y apoyar el programa de lucha contra la pobreza extrema, promovido por el gobierno nacional para que continúe apoyando a las mujeres cabeza de hogar que se encuentran en condiciones de pobreza y vulnerabilidad y así logren que sus hijos puedan integrarse al sistema educativo, con nutrición, afecto, salud y unidad familiar.

 REPUBLICA DE COLOMBIA DEPARTAMENTO DE CASANARE MUNICIPIO DE NUNCHIA NIT:800.099.425-4	SISTEMA DE GESTION DOCUMENTAL	CODIGO:0100.16.02		
	GUIA DOCUMENTAL	FECHA:02-09-2010		
		Versión 01	1/1	
Proyectos de Acuerdo				

- Gestionar e implementar programas de apoyo a la mujer, población en condición de discapacidad y adulto mayor, en la organización de proyectos productivos que generen oportunidades de empleo e ingresos.
- Gestionar ayudas técnicas y servicios sociales para la población vulnerable para mejorar sus condiciones de salud, educación, nutrición y rehabilitación.

Metas:

DESCRIPCION	META PRODUCTO	META GESTION	LINEA BASE	META CUATRIENIO
Formular e implementar la política pública de discapacidad e inclusión social de acuerdo a las competencias del Municipio.	x	x	0	1
Indicador: Política Publica de discapacidad e inclusión formulada e implementada.				
Dotar y poner en operación el hogar centro vida del Municipio.	x	x	0	1
Indicador: Hogar centro vida en operación y dotado				
Gestionar la implementación y puesta en funcionamiento del Centro de Convivencia Ciudadana y su programa a nivel del ámbito Municipal.		x	0	1
Indicador: Centro de Convivencia operando los diferentes programas				
Gestionar cursos de capacitación a la población vulnerable (Mujer cabeza de familia, población en condición de discapacidad y al adulto mayor) en proyectos productivos, con beneficio para la población Red Unidos.		x	0	3
Indicador: Numero de capacitaciones				
Gestionar y desarrollar acciones coordinadas para la población vinculada en la estrategia para la superación de la pobreza extrema "Red Unidos".	x	x	0	5
Indicador: Numero de acciones gestionadas y coordinadas de la Estrategia Red Unidos.				
Gestionar ante la Administración Departamental un espacio físico para la atención de la población vulnerable en el hogar de paso.	x		0	1
Indicador: Espacio Físico gestionado.				

 REPUBLICA DE COLOMBIA DEPARTAMENTO DE CASANARE MUNICIPIO DE NUNCHIA NIT:800.099.425-4	SISTEMA DE GESTION DOCUMENTAL	CODIGO:0100.16.02		
	GUIA DOCUMENTAL	FECHA:02-09-2010		
		Versión 01	1/1	
Proyectos de Acuerdo				

SUBPROGRAMA: ACCIONES DE ATENCION A VÍCTIMAS DEL CONFLICTO ARMADO.

Objetivo. Apoyar en el marco de las competencias legales del Municipio, de los recursos, de las prioridades de atención, de los derechos vulnerados y de la dinámica del territorio la política pública de prevención, atención y reparación a las víctimas del conflicto armado interno.

Líneas de Acción Estratégica.



- La Administración Municipal trabajara de manera articulada con las entidades del Sistema de Atención y Reparación Integral a las Víctimas SNARIV.
- La Administración actuara en el marco de la Ley 1448 de 2011 y su decreto reglamentario 4800 del 2011.
- La Administración actuara conforme a las competencias del Municipio y de sus recursos, para ello desarrollara un proceso planificado de caracterización de los mismos y se apoyara de los ejercicios que al respecto adelante el Departamento y el Gobierno Nacional como de los compromisos que los mismos establezcan en los aspectos de prevención, asistencia, atención, protección y reparación de las víctimas del conflicto armado.
- Gestión de acciones complementarias para la atención a las víctimas del conflicto armado.

Metas.

DESCRIPCION	META PRODUCTO	META GESTION	LINEA BASE	META CUATRIENIO
Plan integral único (PIU) para la población víctima del desplazamiento forzado.	x	x	1	1
Indicador: PIU Implementado				
2. Atención básica a las familias caracterizadas como víctimas del conflicto armado	x		0	50%
Indicador: % de familias caracterizadas atendidas.				
3. Plan de acción sectorial de otras víctimas del conflicto armado formulado e implementado.	x		0	1
Indicador: Plan de acción sectorial formulado e implementado				

PROGRAMA: PARA MARCAR LA DIFERENCIA A JUGAR Y A CONSTRUIR IDENTIDAD

Objetivo: Fomentar y mejorar la práctica del deporte, la recreación y el aprovechamiento del tiempo libre en la población, así como promover e impulsar las expresiones artísticas, culturales y folclóricas existentes en el Municipio de Nunchía.

 REPUBLICA DE COLOMBIA DEPARTAMENTO DE CASANARE MUNICIPIO DE NUNCHIA NIT:800.099.425-4	SISTEMA DE GESTION DOCUMENTAL		CODIGO:0100.16.02		
	GUIA DOCUMENTAL		FECHA:02-09-2010		
	Versión 01	1/1			
Proyectos de Acuerdo					

Metas Resultado.

DESCRIPCION	META RESULTADO	LINEA BASE	META CUATRIENIO
Más eventos promocionadas y apoyados en actividades deportivas, recreativas y de aprovechamiento del tiempo libre. Indicador: Numero Eventos realizados por año	x		32 (8por año)
Mas eventos promocionando la cultura y los artistas del Municipio Indicador: Numero de Eventos	x	0	5 por año

Para el cumplimiento de este objetivo se adelantaran dos subprogramas

SUBPROGRAMA: DEPORTE Y RECREACIÓN PARA MARCAR LA DIFERENCIA

Objetivo: Brindar apoyos y gestión a las prácticas de actividades deportivas, recreativas y de aprovechamiento del tiempo libre en el Municipio

Líneas de Acción Estratégica. Para adelantar el cumplimiento del objetivo se requiere por parte de la administración adelantar las siguientes acciones.

- Establecer el Plan de Desarrollo de Deportes, Educación Física, Recreación y Actividad Física.
- Gestionar recursos con el sector público y privado para las actividades deportivas, recreativas y aprovechamiento del tiempo libre en el Municipio.
- Incrementar la práctica del deporte y actividades lúdico-recreativas con el apoyo de la comunidad educativa.
- Promover encuentros deportivos, recreativos y lúdicos de orden departamental y/o nacional.
- Apoyar la participación de delegaciones deportivas en eventos departamentales y nacionales.
- Ampliar y mejorar la infraestructura deportiva y recreativa en el Municipio.
- Apoyar el fortalecimiento de las escuelas de formación deportiva existentes y la creación de nuevas que tengan viabilidad en el municipio.
- Apoyar a los Clubes Deportivos del municipio.
- Gestionar la ampliación de la infraestructura deportiva en la zona urbana y rural.

Metas:

DESCRIPCION	META PRODUCTO	META GESTION	LINEA BASE	META CUATRIENIO
Formular el Plan Local de Deporte, recreación y aprovechamiento del tiempo libre. Indicador: Plan Formulado	x		0	1
Liderar y apoyar eventos deportivos en el Municipio por año del orden municipal, departamental y/o nacional.	x		0	8 (2por año)

Despacho Alcaldesa



REPUBLICA DE COLOMBIA
DEPARTAMENTO DE CASANARE
MUNICIPIO DE NUNCHIA
NIT:800.099.425-4

SISTEMA DE GESTION DOCUMENTAL

GUIA DOCUMENTAL

CODIGO:0100.16.02

FECHA:02-09-2010

Versión 01

1/1



Proyectos de Acuerdo

DESCRIPCION	META PRODUCTO	META GESTION	LINEA BASE	META CUATRIENIO
Indicador: Numero de eventos apoyados por año				
Liderar y apoyar eventos lúdicos y recreativos por año.				
Indicador: Numero de eventos lúdicos y recreativos apoyados por año	x		1	12 (3por año)
Gestionar recursos y brindar apoyo a delegaciones deportivas que representen al Municipio.				
Indicador: Numero de Delegaciones deportivas apoyadas	x			4
Adquirir elementos deportivos para la formación y práctica de disciplinas deportivas.				
Indicador: Numero de disciplinas deportivas con elementos deportivos	x			4
Capacitar técnica y administrativamente a entrenadores, árbitros y dirigentes deportivos.				
Indicador: Numero de capacitaciones	x		0	2
Realizar campaña radial por año de motivación a realizar deporte.				
Indicador: Numero de campañas radiales por año	x		0	4 (1 por año).
Apoyar la organización y desarrollo de un evento anual donde participe la población campesina en las modalidades deportivas con mayor demanda en el sector				
Indicador: Numero de Evento población campesina por año	x		0	4 (1 por año)
Apoyar la organización de actividades deportivas, recreativas y de actividad física para las personas con capacidades especiales.				
Indicador: Numero de actividades	x		0	2



SUBPROGRAMA: CONSTRUYENDO CULTURA E IDENTIDAD PARA NUNCHÍA

Objetivo. Brindar acciones de promoción y apoyo a las diferentes expresiones artísticas, culturales y folclóricas existentes en el Municipio de Nunchía

Líneas de Acción:

- Establecer una Agenda Cultural e institucionalizarla, donde se incluyan las actividades artísticas, culturales, folclóricas, entre otras, que se adelantarán cada año.
- Identificar los artistas, cultores y gestores de la cultura llanera y de las demás expresiones.
- Motivar a la comunidad urbana y rural para que se integre a estas actividades.



Despacho Alcaldesa

 REPUBLICA DE COLOMBIA DEPARTAMENTO DE CASANARE MUNICIPIO DE NUNCHIA NIT:800.099.425-4	SISTEMA DE GESTION DOCUMENTAL	CODIGO:0100.16.02		
	GUIA DOCUMENTAL	FECHA:02-09-2010		
		Versión 01	1/1	
Proyectos de Acuerdo				

- Realizar eventos de formación en expresión artística y cultural para la promoción y fomento de los valores artísticos en el municipio.
- Realizar intercambios culturales, artísticos y folclóricos dentro y fuera del Municipio.
- Gestionar la participación en eventos fuera del municipio de grupos artísticos y folclóricos.
- Dotar al Municipio de los instrumentos básicos para la práctica de las actividades, culturales, artísticas y folclóricas

Metas:

DESCRIPCION	META PRODUCTO	META GESTION	LINEA BASE	META CUATRIENIO
Gestionar un espacio para la Casa de la Cultura, con el fin de desarrollar las iniciativas lúdicas, artísticas y culturales que rescaten los valores autóctonos del Municipio.	x		0	1
Indicador: Numero de Espacios físicos para la casa de la cultura.				
Crear, institucionalizar y apoyar la realización del Festival Folclórico EL GAVILÁN COPLERO de índole regional en el municipio.	x		0	1
Indicador: Festival Folclórico el Gavilán apoyado				
Realizar eventos culturales, folclóricas y artísticas representativas del Municipio, donde se promocionen los artistas y cultores de Nunchía	x		0	3
Indicador: Numero de Eventos				
Creación, organización y dotación de la Escuela de Música y Banda Municipal.	x		0	1
Indicador: Escuela de Música y Banda Municipal creada y dotada				
Fomentar y divulgar los artistas culturales del Municipio en eventos de orden Municipal y departamental.	x		0	2 por año.
Indicador: Artistas apoyados por año				
Formular el Plan Municipal de Cultura e iniciar su implementación	x		0	1
Indicador: Plan Municipal Cultural formulado				

	SISTEMA DE GESTION DOCUMENTAL		CODIGO:0100.16.02		
	GUIA DOCUMENTAL		FECHA:02-09-2010		
			Versión 01	1/1	
Proyectos de Acuerdo					

EJE ESTRATEGICO II.

NUNCHIA ECOTURISTICA E HISTORICA, ORDENADA TERRITORIAL Y AMBIENTALMENTE

Presentación: Es un eje que apunta a aprovechar de manera ordenada un potencial que tiene el territorio de Nunchía en sus diferentes ecosistemas, paisajes, caminos, en la red hídrica, en sus condiciones climáticas, en su historia de varios siglos que esconde, los cuales, se encuentran en bruto y saltan a la vista, y en otras partes, están siendo amenazados, por la acción del hombre que no conoce de esa riqueza, sin embargo, no se ha realizado nada para restaurarlos, adecuarlos y rehabilitarlos como también, para promocionarlos en un contexto departamental, nacional e internacional, más cuando, se presenta una gran afluencia de personas hacia conocer y disfrutar de estas potencialidades en un ambiente de turismo, deporte y recreación.

De otra parte, la acción del hombre a través del tiempo con sus diferentes prácticas de explotación del acervo natural, ha hecho mella en todo el territorio, de ahí, que estamos a buena hora, de establecer una organización para su respectivo uso, de tal manera, que no genere grandes impactos en dichos ecosistemas y paisajes que tiene el Municipio.



Problemática: De acuerdo a la situación encontrada en el diagnóstico, se expresa que el problema es que Nunchía es un territorio muy vulnerable, a pesar de la gran diversidad e historia por conocer y que se explota o se aprovecha de manera irracional. Esto se evidencia, cuando se han realizado visitas de personas de otros lugares o cuando se conocen dichos atractivos como puerta de lanza hacia el turismo.

Objetivo: Dar el impulso para construir un Nunchía eco turística, ordenada, equitativa, con seguridad y sostenibilidad ambiental, que permita la sana convivencia de su comunidad.

Estrategias:

1. Adelantar una gran cruzada de acercamiento a las instituciones que tiene parte de la historia del Municipio.
2. Comprometer a las autoridades competentes sobre la importancia de evaluar y focalizar acciones para que dichos atractivos turísticos puedan ser conservados para beneficio y disfrute del turista.
3. Comprometer a la ciudadanía para que los sitios históricos y los lugares de atractivo turístico no los deteriore o explote de manera irracional
4. Organizar a la cabecera urbana y a las mujeres como al comercio para que se comprometan en conjunto con las autoridades a adelantar acciones de embellecimiento, organización del espacio urbano, de las viviendas y de los locales.
5. Adelantar gestiones para la prevención y mitigación del riesgo que presente el municipio para que tenga una afluencia de visitantes y los mismos se sientan seguros de la visita.
6. Realizar gestiones que permitan que más población pobre y vulnerable tenga un espacio adecuado para vivir.
8. Dar cumplimiento a las directrices de conservación y recuperación del medio ambiente.

Despacho Alcaldesa

 REPUBLICA DE COLOMBIA DEPARTAMENTO DE CASANARE MUNICIPIO DE NUNCHIA NIT:800.099.425-4	SISTEMA DE GESTION DOCUMENTAL		CODIGO:0100.16.02		
	GUIA DOCUMENTAL		FECHA:02-09-2010		
	Versión 01	1/1			
Proyectos de Acuerdo					

PROGRAMA: VIVIENDA CON CALIDAD DE VIDA Y ORDENAMIENTO. Este programa se orienta a trabajar en dos direcciones, una, relacionado con vivienda tanto urbana como rural y por otra, a establecer una planeación desde lo territorial y de las actividades sociales, económicas, ambientales e institucionales. De ahí que el Programa se estructura en dos subprogramas.

Objetivo. Mas ciudadanos de escasos recursos cuenten con una vivienda digna donde tenga las condiciones y los espacios para habitarla y que los ciudadanos desarrollen sus actividades sociales, económicas, ambientales e institucionales dentro de un marco que garantice una seguridad de sus acciones y orden para que las mismas no se han vulnerables a largo plazo.

Meta Resultado.



DESCRIPCION	META RESULTADO	LINEA BASE	META CUATRIENIO
1. Mejoramiento de las condiciones de habitabilidad para población vulnerable. Indicador: Número de viviendas construidas y mejoradas	x	0	200
2. Instrumentos de planeación y ordenamiento elaborados y en proceso de implementación. Indicador: Numero de planes elaborados	x	0	3

SUBPROGRAMA: MÁS Y MEJOR VIVIENDA PARA LOS POBRES Y VULNERABLES DEL MUNICIPIO.

Objetivo. La inversión del Municipio y la gestión de la Administración Municipal se oriente a garantizar que la población pobre y vulnerable pueda acceder a una solución de vivienda digna y a espacios adecuados de habitabilidad.

Líneas de Acción Estratégica. Para dar cumplimiento a lo anterior, es necesario que se adelante las siguientes acciones:

1. Realizar gestión ante el Departamento y el Gobierno Nacional, entre otros, para que la población pobre y vulnerable tenga, vivienda, subsidios de vivienda nueva y mejoramientos de vivienda.
2. Realizar seguimiento y control a los aportes o subsidios o construcciones VIS como a los mejoramientos que se adelanten en la jurisdicción del Municipio para que los mismos se cumplan de manera oportuna.
3. Estructurar proyectos de vivienda nueva y de mejoramientos de vivienda, de tal manera que garantice el aporte o compromiso de las entidades cooperantes.
4. Fomentar el establecimiento de juntas de vivienda o la organización de la comunidad para que coadyuve en la gestión, control y en los procesos de construcción de la vivienda y del mejoramiento de la misma.
5. Organizar y establecer un sistema riguroso de focalización de beneficiarios que realmente necesitan o requieren del subsidio de vivienda o la autoconstrucción de vivienda o el mejoramiento de la misma.

 REPUBLICA DE COLOMBIA DEPARTAMENTO DE CASANARE MUNICIPIO DE NUNCHIA NIT:800.099.425-4	SISTEMA DE GESTION DOCUMENTAL	CODIGO:0100.16.02		
	GUIA DOCUMENTAL	FECHA:02-09-2010		
		Versión 01	1/1	
Proyectos de Acuerdo				

6. Focalizar los mejoramientos de vivienda y las viviendas nuevas hacia la población más pobre y vulnerable del Municipio con énfasis en primera medida las víctimas, la población pobre y vulnerable que tenga mayor número de niños y niñas.

Metas.



DESCRIPCION	META PRODUCTO	META GESTION	LINEA BASE	META CUATRIENIO
1. Gestión de subsidios de mejoramiento de vivienda. Realizar un aporte de la Administración para su debida iniciación o terminación o servicio a la comunidad.		x	0	150
Indicador: Numero de Subsidios gestionados				
2. Gestión para la construcción de 50 viviendas nuevas, con énfasis en el suelo urbano, bajo un esquema constructivo que racionalice costos		x	0	50
Indicador: No viviendas nuevas construidas				
3. Establecimiento de una organización de la comunidad para la construcción, seguimiento y control de los proyectos de vivienda.	x		0	2
Indicador: No organizaciones establecidas				
4. Estructuración de proyectos de vivienda nueva y mejoramiento de vivienda para la gestión de recursos.	x		0	2
Indicador: Numero de proyectos nuevos formulados				

SUBPROGRAMA: CONSTRUYENDO ORDENAMIENTO Y EQUIPAMIENTO.

Objetivo. Dotar al Municipio de Nunchía de las herramientas mínimas de la planeación social, económica, ambiental, institucional y territorial como de equipamiento para darle mayor funcionalidad, control y sostenibilidad al municipio tanto en el área urbana como rural.

Líneas Estratégicas de Acción.

1. Adelantar gestión de recursos para la formulación del EOT del Municipio, con su debido expediente municipal para realizar seguimiento y evaluación. En este EOT evaluar y definir exactamente el área de nacimiento y de riberas de los caños, quebradas y ríos que se deben dejar para conservarlos y preservarlos.
2. Establecer una agenda de proyectos regionales de gestión.
3. Establecer los procedimientos y herramientas que agilicen y ordenen la expedición de licencias, permisos, vigilancia a la actividad constructiva tanto en lo urbano como rural y demás acciones urbanísticas que brinden una organización del territorio.
4. Adelantar la elaboración de los planes, estudios y diseños relacionados con la ejecución de la base programática del plan de desarrollo, así como realizar gestión para aquellos proyectos de pre-inversión que tienen altos costos su ejecución.

 REPUBLICA DE COLOMBIA DEPARTAMENTO DE CASANARE MUNICIPIO DE NUNCHIA NIT:800.099.425-4	SISTEMA DE GESTION DOCUMENTAL		CODIGO:0100.16.02		
	GUIA DOCUMENTAL		FECHA:02-09-2010		
			Versión 01	1/1	

5. Formulación y aprobación del Plan parcial del Centro de la Yopalosa o una Unidad de Planificación Rural, donde se defina los límites urbanos y su organización urbanística, así como la definición de los equipamientos que lo componen.
6. Adelantar actividades de gestión de recursos y apoyo para el mejoramiento del equipamiento municipal tanto en lo urbano como en la Yopalosa.
7. Gestión de recursos para la formulación de un estudio de la delimitación y zonificación de las áreas de amenazas y riesgos con sus medidas de mitigación.
8. Gestión de recursos para actualizar la estratificación del Municipio y apoyar la conformación y funcionamiento de Comité de Veedurías Estratificación y Participación Ciudadana al respecto.

Metas.

DESCRIPCION	META PRODUCTO	META GESTION	LINEA BASE	META CUATRIENIO
1. Esquema de ordenamiento territorial debidamente aprobado y sancionado Indicador: Acuerdo Municipal EOT.		x	1	1
2. Expediente Municipal debidamente estructurado y con un ejercicio de evaluación del EOT Indicador: Expediente Evaluado	x		0	1
3. Agenda de Proyectos Regionales debidamente formulada y con acciones de gestión con sus aliados para su implementación. Indicador: Agenda Elaborada	x		0	1
4. Elaboración de estudios, planes, diseños en el marco de lograr el cumplimiento de las metas y acciones definidas en la base programática del Plan. Indicador: No. Actividades adelantadas	x		0	5
5. Plan parcial o UPR de la Yopalosa formulado y elevado a norma urbanística local. Indicador: Decreto Plan Parcial o UPR.	x		0	1
6. Unidad de Planificación Rural del caserío el Pretexto formulado Indicador: Estudio elevado a norma municipal		x	0	1
7. Procesos y acciones de seguimiento a las actuaciones urbanísticas del área urbana y en el centro poblado de la Yopalosa. Indicador: No actividades implementadas	x		0	20
8. Gestión para Construcción de un equipamiento urbano en el centro de la Yopalosa. Indicador: Actividades de gestión adelantadas.		x	0	1
9. Estudio, Diseño, construcción, adecuación, mejoramiento y mantenimiento del equipamiento municipal.	x			4

 REPUBLICA DE COLOMBIA DEPARTAMENTO DE CASANARE MUNICIPIO DE NUNCHIA NIT:800.099.425-4	SISTEMA DE GESTION DOCUMENTAL		CODIGO:0100.16.02		
	GUIA DOCUMENTAL		FECHA:02-09-2010		
	Versión 01	1/1			
Proyectos de Acuerdo					
DESCRIPCION		META PRODUCTO	META GESTION	LINEA BASE	META CUATRIENIO
Indicador: Actividades adelantadas sobre la Infraestructura del equipamiento municipal.					

PROGRAMA: AMBIENTE SOSTENIBLE, PREVENCION Y ATENCION AL RIESGO.

Objetivo. Orientar y Coadyuvar a que la sociedad que desarrolla acciones de intervención en el recurso natural tenga mayores niveles de convicción de cuidar su entorno para prevenir la acción del riesgo y la contaminación del mismo, así como tenga mayor nivel de solidaridad para la atención de desastres en su entorno local llámese finca, vecino, vereda, entre otros.

Metas Resultado.

DESCRIPCION	META RESULTADO	LINEA BASE	META CUATRIENIO
1. Incrementar las áreas de preservación y conservación de los recursos naturales en el Municipio.	x	17.2 has adquiridas	47.2 has por el mpio.
Indicador: Número de hectáreas nuevas dedicadas a la conservación preservación.			
2. Incrementar el compromiso de la ciudadanía sobre las áreas en riesgo.	x	0	10 viviendas reubicadas por el Mpio.
Indicador: No viviendas desalojadas de las zonas de riesgo por la comunidad y la administración.			



Basados en esta premisa, la acción de gobierno se desarrolla en dos subprogramas.

SUBPROGRAMA. AMBIENTE SOSTENIBLE

Objetivo. Gestión y destinación de recursos para el diseño y la ejecución de actividades que promueven la protección y conservación del acervo natural que tiene el Municipio y que es fundamental para el crecimiento social y económico del mismo.

Líneas Estratégicas de Acción. Para alcanzar el objetivo, la Administración no cuenta con los recursos necesarios como tampoco tiene una institucionalidad con recurso humano y logístico importante para actuar, por consiguiente, requiere del apoyo de autoridades regionales como Corporinoquía, del Departamento, del apoyo de las ONGs de orden departamental y nacional, del apoyo del Gobierno Nacional y finalmente de un compromiso de la sociedad del Municipio con el potencial de diversidad que se tiene, ya que el mismo, es débil y vulnerable a las mismas acciones que genera la sociedad y a las condiciones climáticas.

Lo anterior, muestra que la acción del Municipio tiene efectividad, sí todos estos actores tenemos un grado de compromiso, no basta que la autoridad ambiental exija, debe generar unas líneas de cooperación.



 REPUBLICA DE COLOMBIA DEPARTAMENTO DE CASANARE MUNICIPIO DE NUNCHIA NIT:800.099.425-4	SISTEMA DE GESTION DOCUMENTAL	CODIGO:0100.16.02		
	GUIA DOCUMENTAL	FECHA:02-09-2010		
	Versión 01	1/1		
Proyectos de Acuerdo				

Basados en esta estrategia de acción la administración desarrollara las siguientes acciones:

1. Trabajar en el cumplimiento de las acciones que expresa a la Agenda Ambiental.
2. Dejar los recursos que define la norma para la parte ambiental y destinarlos, en su mayor parte, a las micro-cuencas que surten los acueductos urbanos y rurales.
3. Gestionar proyectos y motivar a que las entidades de orden Departamental, Regional y Nacional, así como la empresa Privada destinen recursos o realicen actividades que promuevan en la comunidad de Nunchía las acciones de protección y conservación del recurso natural.
4. Recuperar el conocimiento ancestral de los paisajes, ecosistemas y sitios que son de relevancia ambiental para el Municipio y que requieren de su conservación y protección.
5. Adelantar gestiones para declarar áreas de reserva forestal.
6. Adelantar gestión ante Corporinoquia, el Gobierno Nacional y el Departamento para que adelanten acciones de identificación y caracterización de los ecosistemas estratégicos presentes en el Municipio.
7. Apoyo a la Conformación de comités técnicos interinstitucionales de educación ambiental (CIDEA) a los PROCEDA y PRAE.

Metas.

DESCRIPCION	META PRODUCTO	META GESTION	LINEA BASE	META CUATRIENIO
1. Gestión ante entes públicos, privado y la comunidad para adquirir hectáreas de tierra para la protección de las micro-cuencas que surten los acueductos urbanos y rurales, reservas hídricas y zonas de reserva natural. Indicador: Número de Hectáreas nuevas adquiridas.		x		30
2. Establecimiento de modelos de acuerdo con los propietarios de terreno en la jurisdicción de las micro-cuencas que surten acueductos urbanos y rurales para que adelanten acciones de conservación y protección de las mismas. Indicador: Numero de modelos de acuerdo	x		0	2
3. Gestión recursos y apoyos técnicos para definir y caracterizar los paisajes y ecosistemas que por sus características ecológicas y de diversidad, son importantes conservar y preservar, con el fin de elevarlas a futuro a una reserva u otro tipo de organización entorno a preservarlas o conservarlas, con el fin de no tocarlas por la comunidad en general. Indicador: Numero de Documentos elaborados		x	0	1

 REPUBLICA DE COLOMBIA DEPARTAMENTO DE CASANARE MUNICIPIO DE NUNCHIA NIT:800.099.425-4	SISTEMA DE GESTION DOCUMENTAL		CODIGO:0100.16.02		
	GUIA DOCUMENTAL		FECHA:02-09-2010		
	Versión 01	1/1			
Proyectos de Acuerdo					
DESCRIPCION	META PRODUCTO	META GESTION	LINEA BASE	META CUATRIENIO	
4. Establecimiento de estrategia de comunicación permanente con la Autoridad Ambiental para reforzar los controles y la vigilancia a la contaminación y tráfico indiscriminado de especies de floras y fauna Indicador: Estrategia Implementada y operando	x		0	1	
5. Apoyos dados en el marco de las competencias del Municipio para consolidar PRAES y PROCEDAS en coordinación de la agenda ambiental de Corporinoquía. Indicador: Número de apoyos dados para consolidar PRAES y PROCEDAS en el municipio.	x	x	0	2 PRAES y 3 PROCEDAS	
6. Campañas radiales sobre la importancia de brindar un manejo racional de los recursos y la conservación y preservación de aquellos que son fundamentales para las generaciones futuras. Indicador: Numero de campañas por año	x		0	4 (1 Por año)	
7. Gestión de gestores ambientales. Indicador: Numero de gestores gestionados		x	0	2	

SUB-PROGRAMA: PREVENCIÓN Y ATENCIÓN AL RIESGO.



Objetivo. Difundir y promover acciones en el territorio y sobre la comunidad para prevenir y atender situaciones riesgo en el Municipio.

Líneas Estratégicas de Acción. En el marco del objetivo propuesto y dado la creciente presencia de zonas en riesgo por diferentes factores tanto en lo urbano como rural y que las mismas requieren por una parte, de gran inversión en obras de contención o mitigación y de otra, gran compromiso de los ciudadanos como también un fortalecimiento al CLOPAD, la acción de Gobierno Municipal en pro de trabajar en estos frentes van estar directamente relacionada con la gestión y el compromiso o respaldo de otras entidades de orden nacional, regional y departamental.

En este orden las acciones se adelantaran en términos de:

1. Gestionar la presencia de entidades nacionales, regionales y departamentales en la ejecución de obras que protejan las riberas de los ríos, en especial el Tocaría, así como protejan la infraestructura al actual del Municipio, en términos de vías, servicios públicos, electrificación, gas, vivienda, las instituciones educativas, el equipamiento institucional, entre otros.
2. Gestionar recursos y apoyos para la atención a la población damnificada.
3. Fortalecer y Dinamizar el Comité Local y el Fondo para la Prevención y Atención de Desastres del municipio.

Despacho Alcaldesa

 REPUBLICA DE COLOMBIA DEPARTAMENTO DE CASANARE MUNICIPIO DE NUNCHIA NIT:800.099.425-4	SISTEMA DE GESTION DOCUMENTAL	CODIGO:0100.16.02		
	GUIA DOCUMENTAL	FECHA:02-09-2010		
		Versión 01	1/1	
Proyectos de Acuerdo				

4. Dar cumplimiento a las acciones de prevención y atención de riesgo que se expresan en el Plan Local de Salud en el marco de sus competencias y recursos.
5. Adelantar la formulación y gestiones para comprometer a los diferentes actores locales, departamentales, regionales, nacionales, así como con la comunidad y el sector privado con la implementación de las acciones de los diferentes planes de Emergencias y Contingencias y Gestión del Riesgo.



Metas.

DESCRIPCION	META PRODUCTO	META GESTION	LINEA BASE	META CUATRIENIO
1. Porcentaje población damnificada atendida en los diferentes eventos	x	x		100
Indicador: Porcentaje				
2. Gestión para reubicación de familias en alto riesgo		x		10
Indicador: Número de Familias reubicadas				
3. Formular proyectos de mitigación de impactos en las zonas más críticas del Municipio para la gestión de recursos.	x		0	3
Indicador: Numero de proyectos elaborados				
4. Brindar capacitación y dotación a las entidades de socorro del Municipio	x			2
Indicador: No de actividades realizadas				
5. Actividades de inspección y vigilancia a las instituciones educativas y de salud del área urbana sobre avance en la implementación de los planes de contingencia	x			4
Indicador: Numero de evaluaciones y Elaboraciones Planes de Contingencia				
6. Apoyos brindados en la realización de simulacros de atención de desastres.	x			
Indicador:				
7. Identificación e Información a las comunidades que se encuentra en alto riesgo del peligro que presentan	x		ND	100%
Indicador: % de personas en alto riesgo.				

PROGRAMA: NUNCHIA ECOTURISTICA E HISTORICA.

Objetivo. Generar mayor conocimiento de las potencialidades eco- turísticas e históricas del Municipio, para convertirlo en un renglón dinamizador de la economía de Nunchía.

Despacho Alcaldesa

 REPUBLICA DE COLOMBIA DEPARTAMENTO DE CASANARE MUNICIPIO DE NUNCHIA NIT:800.099.425-4	SISTEMA DE GESTION DOCUMENTAL		CODIGO:0100.16.02		
	GUIA DOCUMENTAL		FECHA:02-09-2010		
	Versión 01	1/1			
Proyectos de Acuerdo					

Meta Resultado.

DESCRIPCION	META RESULTADO	LINEA BASE	META CUATRIENIO
Potencialidades ecoturísticas e históricas del Municipio.	x	0	4.
Indicador: Numero de potencialidades ecológicas e históricas estudiadas			



SUBPROGRAMA. VALORES ECOTURISTICOS E HISTORICOS DE NUNCHIA

Objetivo. Identificar los sitios ricos en paisaje, diversidad, agua, ecología, flora y fauna como también recuperar partes de las costumbres, los relatos, caminos, vivencias y demás aspectos de la historia de Nunchía como además mejorar la organización arquitectónica del área urbana para darlos a conocer a turistas.

Líneas de Acción Estratégica.

1. Desarrollar una ardua labor de acercamiento con las entidades públicas, eclesiásticas y con actores que hayan realizado estudios o investigaciones y que aparece Nunchía como protagonistas de los relatos y demás. Ello con el fin de conocer y recuperar dicha Historia.
2. Realizar una labor de identificación de los sitios, caminos y demás lugares que hacen parte de esa historia.
3. Definir un lugar o lugares en los que se pueda albergar la historia documental y demás insignias de la misma.
4. Adelantar gestiones para la elaboración de los estudios requeridos por las entidades competentes para elevar a patrimonio histórico los lugares o viviendas que hablan de recuperar la historia.
5. Formular proyectos para la gestión de recursos que busquen investigar y recuperar la historia de Nunchía, incluido la recuperación de lugares y transeptos de caminos entre otros.
6. Establecer una relación de los lugares que poseen atractivos turísticos para el Municipio y sobre los más importantes formular las acciones a emprender para su recuperación.
7. Establecer una organización para darle sostenibilidad a este sub-programa a futuro.
8. Adelantar gestiones para preparar los estudios que permiten a la autoridad competente elevar a patrimonio ambiental los sitios naturales identificados de importancia para el desarrollo del turismo.
9. Formular una propuesta de organización arquitectónica de la parte urbana para promover el patrimonio histórico y el turismo e iniciar su implementación.
10. Establecer una organización y espacio para que las madres cabeza de familia en especial puedan adelantar artes u oficios que valoren la parte turística del municipio.
11. Promoción y divulgación de la historia de Nunchía y gestión de recursos para la formulación del plan turístico.
12. Gestión de recursos y apoyo directo del Municipio para la remodelación y embellecimiento del Parque Principal.



Despacho Alcaldesa

 <p>REPUBLICA DE COLOMBIA DEPARTAMENTO DE CASANARE MUNICIPIO DE NUNCHIA NIT:800.099.425-4</p>	SISTEMA DE GESTION DOCUMENTAL	CODIGO:0100.16.02		
	GUIA DOCUMENTAL	FECHA:02-09-2010		
		Versión 01	1/1	
Proyectos de Acuerdo				

Metas.

DESCRIPCION	META PRODUCTO	META GESTION	LINEA BASE	META CUATRIENIO
1. Identificar Entidades con información histórica de Nunchía para realizar acciones de cooperación. Indicador: Numero de entidades logradas	x		0	2
2. Establecimiento de documento de la historia de Nunchía y su divulgación o promoción de la historia. Indicador: Numero de documentos elaborados y promocionados	x		0	1
3. Porcentaje de lugares identificados o señalizados en Campo que recogen la historia de Nunchía y los atractivos naturales turísticos del Municipio. Indicador: % de lugares identificados	x		0	50%
4. Elaboración y presentación de un estudio de los lugares que pueden ser patrimonio histórico y ambiental ante las autoridades competentes para su respectivo estudio y aprobación. Indicador: Numero de estudio elaboradas	x		0	1
5. Elaborar una propuesta de organización arquitectónica del Municipio en la parte urbana e iniciar actividades con la comunidad para su implementación. Indicador: Plan Elaborado	x		0	1
6. Establecimiento de un espacio denominado la “Casa de artes y oficios”, para que las mujeres y en especial las cabeza de familia adelanten actividades artísticas y manuales que ayuden a promocionar el municipio turísticamente. Indicador: Espacio Habilitados	x		0	1
7. Institucionalizar un plan de embellecimiento u ornato de la parte urbana y la Yopalosa del Municipio, dando prioridad a la remodelación y embellecimiento del parque principal Indicador: Plan Institucionalizado.	x		0	1
8. Gestionar capacitaciones a los comerciantes del área urbana del Municipio sobre atención al público, mejoramiento de sus locales y acciones de emprendimiento. Indicador: Capacitaciones realizadas	x		0	4
9 Promoción y Divulgación de Nunchía como espacio turístico e histórico del Departamento. Indicador. Campañas adelantadas	x		0	3

Despacho Alcaldesa

 REPUBLICA DE COLOMBIA DEPARTAMENTO DE CASANARE MUNICIPIO DE NUNCHIA NIT:800.099.425-4	SISTEMA DE GESTION DOCUMENTAL		CODIGO:0100.16.02		
	GUIA DOCUMENTAL		FECHA:02-09-2010		
			Versión 01	1/1	
Proyectos de Acuerdo					

EJE ESTRATEGICO III.

NUNCHIA PRODUCTIVA Y COMPETITIVA

Presentación: Es un eje que se ha definido desde el Programa de Gobierno, producto de muchas reuniones o encuentros con la comunidad que ahínca sus esperanzas de vida en lograr que lo que se produzca tenga un mercado asegurado, para así lograr mejorar el nivel de ingreso y por consiguiente, ir saliendo de la pobreza, ya que Nunchía no tiene empresas que ofrezcan trabajo.

Al respecto, el Plan Nacional de Desarrollo comparte que para superar la pobreza hay que ir más allá de brindar servicios públicos, servicios sociales y de seguridad social, de ahí, que es urgente mejorar el nivel de Ingreso, pero cuando se indican las estrategias, las metas y las acciones que emprenderá, se diluye para los ciudadanos de Nunchía una alternativa viable para lograrlo, ya que como expresa el diagnóstico, las falencias o talanqueras son grandes y la acción de lo público local tiene un espectro de acción mínima.



Basados en este contexto, la política del Municipio se centra en el fomento de unas apuestas con posibilidades competitivas a través de las cuales puede crecer la economía local, generar fuentes de empleo y contribuir a la conservación de los recursos naturales. Dentro de estas apuestas se encuentra la Ganadería especializada por zonas (Levante, ceba y cría), la agricultura en cultivos como la palma, el arroz, café y cultivos de menor impacto como frutales, yuca y plátano. Otra apuesta que se encuentra es el Turismo, que se vislumbra como sector prometedor de largo plazo, dentro de la economía de Nunchía ante las posibilidades ambientales y culturales.

Problemática. Basados en la situación diagnóstica, se encuentra que el problema de la economía del Municipio es que se desarrolla sobre una estructura campesina de tipo artesanal y ante todo, de consumo local, con bajos niveles de productividad y que la misma no es competitiva. A pesar de esta situación, Nunchía, es un Municipio que cuenta con grandes potencialidades naturales que permiten a futuro concentrar apuestas productivas competitivas y con excelentes rendimientos de producción y productividad.

Esta situación problema, se debe a diferentes cuellos de botella, algunos están directamente en el Municipio en su gente y su sector público y otros fuera del mismo, que son igualmente importantes y que deben cooperar para salir de ese atraso en términos de ampliación de la producción, de mejoramiento de la productividad y la competitividad en un mercado más externo.

Entre los obstáculos encontramos, la parte cultural, medido en la forma histórica de explotación de los recursos naturales, de la pérdida de confiabilidad tanto con las instituciones del estado en sus tres niveles, como con los ciudadanos que hacen parte de la cadena productiva, de trabajar y operar de manera individual y no asociado tanto en la producción, mercadeo y comercialización, entre otros conceptos culturales.

Despacho Alcaldesa

 REPUBLICA DE COLOMBIA DEPARTAMENTO DE CASANARE MUNICIPIO DE NUNCHIA NIT:800.099.425-4	SISTEMA DE GESTION DOCUMENTAL		CODIGO:0100.16.02		
	GUIA DOCUMENTAL		FECHA:02-09-2010		
			Versión 01	1/1	
Proyectos de Acuerdo					

Esta condición del individuo de Nunchía no es fácil desarraigar, más cuando es pobre, de escasos recursos para inversión o para ampliar capital y que al mismo tiempo, tiene grandes demandas para sostener su familia, además de bajos niveles educativos y a ello se une, que es un individuo que no se familiariza o desenvuelve bien para afrontar o para buscar nuevos recursos, como estrategias de producción y comercialización. Por consiguiente, los beneficios que brinda el gobierno a través de crédito, asistencia, asociatividad, desarrollo empresarial, emprendimiento, entre otros, no son de fácil acceso y entendimiento por la comunidad.



Con el agravante que para iniciar un proceso que genere un cambio, la Administración Municipal adolece de los recursos suficientes y de profesionales, así como no tiene las competencias para actuar de manera decidida sobre el particular.

Basados en esta situación y dado las competencias, como los recursos que cuenta la Administración Municipal y la voluntad de realizar de manera permanente una gran cruzada de tocar puertas a diferentes entidades públicas y privadas y dado el apoyo que la misma comunidad le puede dar para encontrar resultados en la gestión, se propone las siguiente objetivo como estrategias que se deben impulsar.

Objetivo. El objetivo del eje, ante todo, apunta a que en el Municipio tanto la Administración municipal, el sector privado, la comunidad productiva actual y futura desarrollen acciones hacia lograr posicionar apuestas productivas en un contexto nacional y regional, tal como indica la visión del Plan de Desarrollo al año 2025.

Estrategias. Las estrategias van encaminadas a definir las responsabilidades y roles que tienen los productores, los actores sociales, los dirigentes políticos locales y los administradores locales y departamentales así como el gobierno nacional para que Nunchía pueda cumplir con el objetivo y la visión propuesta en el Plan de Desarrollo “Marcando la diferencia” 2012-2015. En este orden tenemos:

1. La comunidad productora y con interés de transformar sus productos debe cambiar su forma de pensar sobre el desarrollo de cada actividad productiva que explota. No pueden seguir con la cultura tradicional, debe ser una persona más proactiva, emprendedora, visionaria, con mayor nivel de sacrificio, gestiona recursos, mas organizada y para ello, debe la Administración Municipal adelantar una gran cruzada de gestión y promoción de dicha acción en todos los ciudadanos de Nunchía, con especial énfasis en los que llevan actividades productivas de pancoger.
2. El Gobierno Nacional debe enfocar una política pública hacia los ciudadanos como los localizados en Nunchía, ya que son muchos en el país y el objetivo fundamental es que mejoren sus ingresos, con los recursos que cuentan para generar procesos productivos en cadena con un mercado asegurado, no es regalando plata, sino obligando a que la gente se capacite, organice y estructure su proyecto bajo la asistencia técnica del mismo gobierno y brinde a dichos proyectos créditos que se puedan pagar con lo que produce y además generen un ahorro para continuar profundizando en el mejoramiento de las condiciones de producción.
3. El Gobierno Nacional debe realizar un ejercicio de trabajo coordinado con las administraciones municipales y departamentales, así como cuando se preocupa por la gente en miseria o desplazada o desmovilizada, no puede continuar trabajando desde Bogotá, para Nunchía y

 REPUBLICA DE COLOMBIA DEPARTAMENTO DE CASANARE MUNICIPIO DE NUNCHIA NIT:800.099.425-4	SISTEMA DE GESTION DOCUMENTAL		CODIGO:0100.16.02		
	GUIA DOCUMENTAL		FECHA:02-09-2010		
			Versión 01	1/1	

municipios de periferia del País, debe establecer un acción más puntual con las administraciones locales y brindarles a la mismas, mas roles para actuar con esta población que requiere de más ingresos vía el mejoramiento de sus condiciones de producción.

El Plan Nacional de Desarrollo en las iniciativas y metas en términos de innovación no plantean nada para territorios como Nunchía y gente que habita las partes altas y medias de Nunchía. El plan tiene alternativas para gente urbana con vínculos en lo rural, pero para gente rural que les es difícil comunicarse e interactuar con instituciones de ciudades pequeñas, caso Yopal, no se tiene nada. Lo más cercano, al respecto, es lo que pretende adelantar en el proyecto macro de altillanura, que como lo plantea la FAO son facilidades como: estudios de suelo, investigación en producción, infraestructura, crédito para producir algunas multinacionales cuyos productos son para venderlos en el mercado externo.



4. La gestión municipal, como es la asistencia y el fomento no puede seguir apuntándole a todo, es necesario que se focalice a un determinado número de personas y a unas apuestas que consoliden el Municipio competitivamente a futuro. En este orden, igualmente, dicho acción de la administración municipal, no puede ser solamente concentrado en la producción, debe intervenir en varias fases del proceso, ello con el fin, de que lo avanzado en producción se pueda reflejar en una tarea de comercialización igualmente asegurada. Ello, para que el ciudadano puede creer en dichas manifestaciones de apoyo. Es decir, de apoyar para asegurar que lo que produce lo vende a un precio razonable y que se puede sostener en un periodo largo.
5. La Administración debe actuar con la comunidad, una vez la focalice y a ello debe presentar una estructuración de proyecto debidamente garantizada la financiación y el compromiso del productor para que su ejecución no se vea truncada a la mitad del camino y enfrascarlo en una producción que posteriormente se convierte en un problemas que genera pérdidas para ese campesino pobre.
6. La administración debe facilitarle los medios para el acceso a la educación o capacitación, al crédito y demás recursos que son necesarios para que el proyecto tenga vida y se pueda ejecutar, es decir, desempeñar realmente el rol que le corresponde.

En el marco de estas estrategias se plantea el siguiente programa que corresponde a lo que avanzara la Administración Municipal en el presente cuatrienio.

PROGRAMA. DESARROLLO AGROPECUARIO Y EMPRESARIAL MUNICIPAL.

Objetivo. Brindar acciones de asistencia y fomento e incentivar la siembra, la transformación de productos que tengan un mercado asegurado y que sirvan como insumo para generar la calidad nutritiva de los productores de Nunchía.

DESCRIPCION	META RESULTADO	LINEA BASE	META CUATRIENIO
Mejoramiento de la producción y comercialización agropecuaria.	x	ND	10%
Indicador: Porcentaje de mejoramiento de la producción.			

	SISTEMA DE GESTION DOCUMENTAL		CODIGO:0100.16.02		
	GUIA DOCUMENTAL		FECHA:02-09-2010		
	Versión 01	1/1			
Proyectos de Acuerdo					

Para dar cumplimiento a este objetivo y metas se plantean los siguientes subprogramas, así:



SUBPROGRAMA. ASISTENCIA TECNICA AGROPECUARIA Y EMPRESARIAL A PEQUEÑOS Y MEDIANOS PRODUCTORES.

Objetivo. Brindar Asistencia técnica agropecuaria a pequeños y medianos productores, buscando mejorar y aumentar la producción agropecuaria.

Líneas de Acción Estratégica.

1. Dado que la Administración Municipal no cuenta con los recursos suficientes y que en el Municipio no se tienen las empresas que cooperan en el sector agropecuario, la acción del gobierno se concentra principalmente en la labor de gestión, en la búsqueda de capacitaciones, aliados que cooperen con los proyectos y en la estructuración de proyectos que puedan ser apoyados desde otras instancias.
2. Estimular las iniciativas empresariales que contribuyan a fortalecer el aparato productivo generador de empleo y proyectos de desarrollo agro-industrial y empresarial.
3. Brindar una asistencia técnica focalizada hacia los pequeños productores que brinde mejoramiento de las condiciones de producción y productividad.
4. Dar énfasis a la asistencia y fomento en las apuestas productivas prioritarias para el desarrollo económico de Nunchía, como son la ganadería de leche y de doble propósito, el café, cacao, arroz, caña, plátano y frutales, así como en las actividades productivas que mejoran la dieta nutricional de los campesinos agropecuarios.
5. Incentivar y promocionar la huerta casera como una iniciativa que desarrollará la mujer en su entorno familiar para mejorar la dieta alimenticia. Las líneas agropecuarias que se apoyaran serán concertadas con las diferentes mujeres.
6. Ser un facilitador para que el campesino como los pequeños y medianos productores puedan acceder a líneas de crédito con la banca privada, finagro, con el fondo Emprender y demás instituciones que habilite el Gobierno Nacional para brindarle recursos financieros, asistencia técnica, capacitaciones y demás acciones de la política agropecuaria nacional.
7. Ser facilitador ante la Administración Departamental y el IFC para que focalicen créditos blandos y proyectos que apoyen a las actividades productivas y de seguridad alimentaria del Municipio.
8. No se cerrara la puerta a las iniciativas productivas que lleguen de otras regiones tanto por parte del sector privado como público de carácter departamental, regional, nacional e internacional, ya que el interés es que generen puestos de trabajo, cooperen con las causas sociales, entronquen acciones con las actividades desarrolladas por los pequeños campesinos, generen formación de talento humano y ayuden a crecer sus alternativas de vínculos comerciales.
9. Se apoyara las iniciativas como la asociatividad, el desarrollo empresarial, los eventos como ferias que promocionan los productos del Municipio, al igual que los eventos que traigan tecnologías y conocimientos a los productores agropecuarios del Municipio y aquellos eventos que ayuden a comercializar los productos del Municipio como son el día del campesino.
10. Gestiones para declarar a Nunchía como zona de desarrollo rural
11. Gestiones y promoción de cultivos hidropónicos



Despacho Alcaldesa

 REPUBLICA DE COLOMBIA DEPARTAMENTO DE CASANARE MUNICIPIO DE NUNCHIA NIT:800.099.425-4	SISTEMA DE GESTION DOCUMENTAL		CODIGO:0100.16.02		
	GUIA DOCUMENTAL		FECHA:02-09-2010		
			Versión 01	1/1	
Proyectos de Acuerdo					

METAS.

DESCRIPCION	META PRODUCTO	META GESTION	LINEA BASE	META CUATRIENIO
1. Brindar asistencia técnica a fincas (pequeños y medianos productores) en las apuestas prioritarias del Municipio, mediante el apoyo del Departamento y el gobierno Nacional. Indicador: Número de fincas atendidas técnicamente.	x	X	0	240
2. Adelantar Asistencia Técnica y capacitación para conformar la huerta caseras en viviendas del área rural y urbana en el cuatrienio. Indicador: No. de viviendas con capacitación y asistencia técnica agropecuaria...	x		0	80
3. Acompañar en gestión a las comunidades para que logre créditos que apoyen las actividades de mejoramiento de las condiciones de producción y ampliación de la frontera agropecuaria en las apuestas prioritarias del Municipio Indicador: No. Créditos Gestionados		X	0	240
4. Adelantar y/o gestionar actividades de capacitación por año y orientación para la organización de la comunidad en asociaciones y microempresas. Indicador: No. de Asociaciones y Microempresas Capacitadas y con Asistencia Técnica.	x	x	0	4
5. Estructurar proyectos agropecuarios para la búsqueda de recursos y apoyos técnicos en otras instancias tanto públicas como privadas, en actividades de la ganadería, café y cacao, caña de miel, frutales y productos que mejoren la dieta nutricional. Indicador: Proyectos Formulados y Gestionados.	x	x	1	7
6. Adelantar actividades de gestión para obtener los avales de garantías que tienen tanto el Departamento como Gobierno Nacional para créditos de pequeños productores. Indicador: Numero de avales gestionados		x	0	15
7. Gestionar el apoyo del Banco de Oportunidades, del SENA, Del Fondo Emprender para los proyectos productivos que presente la comunidad. Indicador: Numero de Proyectos presentados por la comunidad gestionados.		x	0	5

Despacho Alcaldesa

 REPUBLICA DE COLOMBIA DEPARTAMENTO DE CASANARE MUNICIPIO DE NUNCHIA NIT:800.099.425-4	SISTEMA DE GESTION DOCUMENTAL		CODIGO:0100.16.02		
	GUIA DOCUMENTAL		FECHA:02-09-2010		
	Versión 01	1/1			

Proyectos de Acuerdo

DESCRIPCION	META	META	LINEA	META
8. Gestionar Alianzas productivas con otras instancias para mejorar las condiciones de producción agropecuaria. Indicador: Numero de Alianzas Gestionadas		x	0	3
9. Formulación e inicio implementación del Plan General de Asistencia Técnica Agropecuaria... Indicador: Plan GATA formulado.	x			1
10. Gestionar y apoyar las actividades de sanidad animal Indicador: Numero de Vacunadores por año	x	x	2	3 por año.

SUBPROGRAMA. COMERCIALIZEMOS NUESTROS PRODUCTOS AGROPECUARIOS

Objetivo. Apoyar a los pequeños y medianos productores mejorando la comercialización de productos agrícolas y pecuarios.



Líneas de Acción Estratégica.

12. Adelantar gestión ante el Gobierno Departamental, Nacional y la Empresa privada para que apoyen los eventos de promoción de las actividades agropecuarias, industriales y de comercialización de los productos del Municipio.
13. Realizar alianzas con otros sectores para asegurar mercado de los productos del Municipio.
14. Motivar a la comunidad a que sostenga relaciones comerciales con otros productores y con los comerciantes de los productos que se producen en el Municipio.
15. Facilitar el ejercicio de la comercialización de los productos del Municipio.

Metas.

DESCRIPCION	META PRODUCTO	META GESTION	LINEA BASE	META CUATRIENIO
1. Brindar apoyo a eventos de promoción de actividades agropecuarias como ferias, día del campesino y otros. Indicador: No. de Eventos de Comercialización Apoyados por año.	x		ND	12 (3Eventos /año)
2. Adelantar giras de personal del sector productivo del municipio a otros lugares para obtener conocimientos en términos de mejoramiento de la producción y comercialización de actividades agropecuarias. Indicador: No. de Giras Realizadas de producción y comercialización de actividades agropecuarias	x		0	3
3. Brindar una asesoría y un acompañamiento a la comunidad lechera para encontrar los recursos que facilitaran la construcción del centro DE ACOPIO lechero	x	x	0	1

Despacho Alcaldesa

 REPUBLICA DE COLOMBIA DEPARTAMENTO DE CASANARE MUNICIPIO DE NUNCHIA NIT:800.099.425-4	SISTEMA DE GESTION DOCUMENTAL		CODIGO:0100.16.02		
	GUIA DOCUMENTAL		FECHA:02-09-2010		
			Versión 01	1/1	
Proyectos de Acuerdo					
DESCRIPCION		META PRODUCTO	META GESTION	LINEA BASE	META CUATRIENIO
en la Yopalosa.					
Indicador: No. de Asesorías Realizadas y acompañamiento a la comunidad lechera.					
Establecer visitas y reuniones con empresas o entidades que realizan comercialización de los productos agropecuarios, con el fin de obtener un mercado hacia los productos que se producen en Nunchía, dentro de la modalidad de Alianzas Productivas.		x		0	6
Indicador: No. de visitas y reuniones realizadas.					
4. Establecer mercados satelitales en lo urbano y rural		x		0	12 (3 por año)
Indicador: No. de mercados satélites establecidos.					



EJE ESTRATEGICO IV.

INFRAESTRUCTURA PARA EL DESARROLLO.

Presentación: Este Eje, permite avanzar, de manera decidida, sobre la visión que se plantea en el Plan de Desarrollo, ya que, en la medida, del avance de las vías, energía, gas, del servicio de acueducto, alcantarillado, tratamientos de las aguas; el Municipio, por una parte, se integra al desarrollo del Departamento y del País, así como, mejora las condiciones para ampliar la frontera de la producción y optimiza las condiciones de productividad; por otra, el avance de servicios públicos, garantiza bienestar y calidad de vida para los ciudadanos y es complementario para el mejoramiento de las condiciones de producción.

De esta manera, durante el cuatrienio se trabajara para ampliar la cobertura y mejorar la calidad del agua de consumo humano, aguas residuales, del aseo, de la energía y del gas, así como, se trabajara para que las vías rurales permanezcan en mejor estado de transitabilidad.

Problemática. De acuerdo al diagnóstico, se observa, que el área rural del Municipio no cuenta con una infraestructura básica debidamente consolidada y que lo poco avanzado se encuentra en proceso de deterioro, muy contrario, a lo que se presenta en lo urbano, que tiene una infraestructura vial con buena cobertura y en buen estado, una infraestructura de servicios públicos de bueno a regular estado, sin embargo dicha infraestructura requiere de optimización y mantenimiento rutinario y preventivo, como de un mayor compromiso de la ciudadanía para que adecue la infraestructura de servicios públicos en el interior de las viviendas.

 <p>REPUBLICA DE COLOMBIA DEPARTAMENTO DE CASANARE MUNICIPIO DE NUNCHIA NIT:800.099.425-4</p>	SISTEMA DE GESTION DOCUMENTAL		CODIGO:0100.16.02		
	GUIA DOCUMENTAL		FECHA:02-09-2010		
			Versión 01	1/1	
Proyectos de Acuerdo					

Objetivo. Mejorar la infraestructura actual de vías y servicios públicos tanto en la parte urbana como rural, con el propósito de brindar un tránsito permanente y servicios públicos a más personas y de mejorar calidad.

Estrategias. La principal estrategia es adelantar una gestión permanente ante el Gobierno Departamental principalmente para que construya y mejore la infraestructura urbana y rural que requiere el Municipio, además continúe y termine las obras inconclusas que tiene en el Municipio, mientras que los recursos del Municipio invertirlos en aquellas obras eminentemente necesarias para habilitar un paso o un servicio público como para la cofinanciación de los proyectos.

En este orden, debe inicialmente conocer y ubicar el estado de los proyectos, estudios, diseños, permisos, licencias y demás elementos básicos para estructurar los proyectos y así buscar la financiación del mismo. Debe establecer una relación de los proyectos prioritarios, conociendo exactamente las obras que se requieren, la justificación, el impacto, el valor del proyecto (Presupuesto) y el medio a utilizar para obtener el compromiso del cooperante con la ejecución.

Conociendo lo anterior, la administración debe identificar los proyectos que no tienen estudios y diseños con el fin de gestionar los recursos para su elaboración.

Una vez, obtenido los estudios y diseños la Administración debe adelantar una gran labor de lobby con el Gobernador, con los Secretarios de Despacho, en la Asamblea Departamental, y demás líderes que pueden apoyar el proyecto, ello con el fin, de encontrar mayores gestores que acompañen a la Alcaldesa en esta labor. Además debe acompañarse de sus Concejales y líderes del Municipio.



Una vez definido presupuestalmente el apoyo, la administración municipal debe ejercer una labor de acompañar e invitar a que se inicie los procesos precontractuales para el inicio de las obras. Es una labor importante porque se identifica exactamente que se va realizar en campo.

Adjudicado la obra, la Administración Municipal debe realizar seguimiento para que los contratistas den cumplimiento en el tiempo estimado.

La otra estrategia, es realizar gestiones ante el Gobierno Nacional y la empresa privada. En este ejercicio, es importante realizar una ardua labor de tocar puertas en todas las entidades y realizar los proyectos en el marco de las exigencias de cada de ellas.

PROGRAMA. INFRAESTRUCTURA PARA EL BIENESTAR: VIAS, GAS, ENERGIA, AGUA POTABLE Y SANEAMIENTO BASICO.

Objetivo. Gestionar recursos ante el Departamento, Enerca, La Nación y la Compañías Petroleras para tener vías y caminos con mejores especificaciones y habilitadas para un tránsito permanente en el año, así como adelantar gestiones para ampliar la cobertura y mejorar servicio de Agua potable, Alcantarillados, Energía y Gas en el Municipio, en especial lo rural.

 REPUBLICA DE COLOMBIA DEPARTAMENTO DE CASANARE MUNICIPIO DE NUNCHIA NIT:800.099.425-4	SISTEMA DE GESTION DOCUMENTAL		CODIGO:0100.16.02		
	GUIA DOCUMENTAL		FECHA:02-09-2010		
	Versión 01	1/1			
Proyectos de Acuerdo					

Meta Resultado:

DESCRIPCION	META RESULTADO	LINEA BASE	META CUATRIENIO
Mejoramiento e intervenciones realizadas a las vías terciarias del Municipio.	X	0	80 KMs/año.
Indicador : Numero de kilómetros intervenidos por año			
Ampliación Cobertura del Servicio de Energía Rural	X	21%	57%
Indicador: Tasa de cobertura de Energía Rural			
Ampliación cobertura del servicio de gas rural	X	0	19
Indicador: Numero de veredas con gas			
Mantenimiento de la cobertura urbana de agua potable y alcantarillado	X	90%	100%
Indicador: Cobertura agua potable y residuales.			
Mantenimiento cobertura del servicio de aseo en lo urbano. .	X	100%	100%
Indicador: Cobertura de aseo urbano			
Ampliación de la cobertura del servicio de aseo en lo rural.	X	10%	30%
Indicador: Cobertura de aseo rural			
Ampliación usuarios nuevos con agua potable en lo rural	X	125	530
Indicador: Número de usuarios con agua potable.			
Ampliación usuarios nuevos con Alcantarillado en lo rural	X	125	205
Indicador : Número de usuarios con alcantarillado			



Para dar cumplimiento a este objetivo y metas se plantean los siguientes subprogramas, así:

SUBPROGRAMA. MEJORES VIAS Y OBRAS PARA LA CONECTIVIDAD Y EL DESARROLLO DE NUNCHIA.

Objetivo. Gestionar compromisos del Gobierno Departamental y Nacional como de las Empresas del sector petrolero para el mejoramiento y ampliación de la malla vial del Municipio tanto en la parte urbana como rural con el fin de tener un acceso permanente en la mayoría de las vías y una integración del Municipio con las demás regiones del Departamento y del país.

Líneas de Acción Estratégica.

- Establecer una organización o Plan de las vías que requieren del apoyo urgente de otras entidades tanto en época de invierno y verano, especificando el tipo de apoyo que se requiere con cada vía.
- Mantener excelentes relaciones y comunicación fluida de la Administración Municipal con las entidades cooperantes.
- Recopilar toda la información de soporte, con el ánimo de diseñar y estructurar los proyectos de mejoramiento y ampliación de las vías; como es el caso de puentes, pontones, alcantarillas,

 REPUBLICA DE COLOMBIA DEPARTAMENTO DE CASANARE MUNICIPIO DE NUNCHIA NIT:800.099.425-4	SISTEMA DE GESTION DOCUMENTAL		CODIGO:0100.16.02		
	GUIA DOCUMENTAL		FECHA:02-09-2010		
			Versión 01	1/1	

obras de estabilización de taludes, etc y demás actividades que se encuentran tanto en la Administración Municipal como en las demás entidades en especial en el Departamento.

- Realizar una evaluación y relación de los lugares donde se requiera la localización de puentes o pontones en tubería petrolera y presentar una propuesta ante el Gobierno Departamental y demás cooperantes para su ejecución.
- Involucrar a la Comunidad y a los actores sociales en el proceso de gestión de recursos, en la estructuración de los proyectos y en la ejecución de obras, en especial, arreglo de los caminos de herradura, puentes colgantes y de tubería petrolera para así evitar problemas en el momento de la ejecución.
- Acompañamiento Técnico y Supervisión en la ejecución de proyectos por el Gobierno Departamental y nacional (INVIAS) que se ejecuten durante cada vigencia para el mantenimiento, adecuación y/o construcción de las vías o caminos.
- Mantener el Banco de Maquinaria del Municipio en excelentes condiciones y realizar controles sobre la maniobrabilidad de dicha maquinaria.
- Invertir los pocos recursos del Municipio en aquellas obras de vital importancia para la ciudadanía o que permiten ampliar o mejorar la acción de los cooperantes.

Metas.

DESCRIPCION	META PRODUCTO	META GESTION	LINEA BASE	META CUATRIENIO
1. Asignación de la maquinaria pesada del Departamento realizando mantenimiento a las vías terciarias del Municipio. Indicador: No. Veces/Año Maquinaria pesada Departamento.		x		5 (Mínimo Una vez por año)
2. Gestión ante la Administración Departamental el mantenimiento y rehabilitación de la vía secundaria en el tramo de Yopalosa –Nunchía – Tamuría en 38,5 kilómetros Indicador: Kilómetros Mantenidos Por el Departamento		x		38,5
3. Gestión ante sector petrolero el mantenimiento de las vías terciarias del área de influencia del sector, tanto en la etapa de exploración como en la etapa de perforación. Indicador: Kilómetros Mantenidos por el Sector Petrolero.		x		120
4. Adelantar Gestión ante el Instituto de Vías y Empresas Privadas para que realicen el Mantenimiento y recuperación de la vía La nevera-barquereña- Guanapalo (de los 50 Kms). Indicador: Kilómetros mantenidos e intervenidos por INVIAS y Empresas Privadas.		x		50
5. Gestión y apoyo para La estructuración de proyectos de		x		2

 REPUBLICA DE COLOMBIA DEPARTAMENTO DE CASANARE MUNICIPIO DE NUNCHIA NIT:800.099.425-4	SISTEMA DE GESTION DOCUMENTAL		CODIGO:0100.16.02		
	GUIA DOCUMENTAL		FECHA:02-09-2010		
	Versión 01	1/1			
Proyectos de Acuerdo					
DESCRIPCION	META PRODUCTO	META GESTION	LINEA BASE	META CUATRIENIO	
pavimentación de vías rurales					
Indicador: proyectos estructurados					
6. Gestión y apoyo para el mejoramiento y adecuación de las vías urbanas.	x	x		100%	
Indicador: % vías urbanas arregladas					
7. Mantenimiento e Intervención para el mejoramiento de caminos de herradura.	x	x		10	
Indicador: caminos adecuados					
8. Mantenimiento y coordinación del Banco de Maquinaria del Municipio	x			30	
Indicador: Kilómetros mantenidos por el Municipio.					
9. Gestión alcanzada ante el Gobierno Departamental, nacional y la Empresas Petrolera para el diseño, construcción y mantenimientos de puentes incluidos los de tubería petrolera.(Barreña, piedra de Bolívar, rio Nunchía, Quiquimare y Niscota)				5	
Indicador: puentes construidos, mantenidos y diseñados gestionados		x			
10. Gestión alcanzada para el mejoramiento, mantenimiento y construcción de puentes colgantes.	x	x		6	
Indicador: puentes colgantes construidos, mantenidos y diseñados mediante gestión.					

SUBPROGRAMA. MÁS ENERGIA Y GAS SOSTENIBLE PARA NUNCHIA.



Objetivo. Realizar gestión ante ENERCA, la Gobernación de Casanare y el Gobierno Nacional para ampliar la cobertura de infraestructura y servicio de Energía y Gas a mayores viviendas del Municipio.

Líneas de Acción Estratégica. Al igual que el subprograma de vías, la acción del gobierno municipal es de adelantar una gran labor de lobby para que las entidades nacionales, departamentales y el sector privado se vinculen con la ejecución de obras en el Municipio, ello debido a que estos proyectos, tienen altos costos y el Municipio no cuenta con los recursos suficientes para financiarlos.

En este orden la gestión se concentra en:

- Establecer una organización de los estudios, diseños y proyectos que se encuentran elaborados, identificando la entidad que los tiene. Ello, con el fin de avanzar en la búsqueda de recursos.
- Establecer un proceso de apropiación de dichos proyectos por parte de la comunidad y de las entidades que poseen los recursos para la respectiva financiación.
- Apoyar la formulación de las actividades de pre-inversión necesarias para la ejecución de las inversiones.

Despacho Alcaldesa

 REPUBLICA DE COLOMBIA DEPARTAMENTO DE CASANARE MUNICIPIO DE NUNCHIA NIT:800.099.425-4	SISTEMA DE GESTION DOCUMENTAL	CODIGO:0100.16.02		
	GUIA DOCUMENTAL	FECHA:02-09-2010		
		Versión 01	1/1	

Proyectos de Acuerdo

- Estar expectante del proceso precontractual y en la ejecución de proyectos, con el ánimo de coadyuvar para agilizar dichos procesos, así como de interlocutor con la comunidad y demás instancias o autoridades para que no tenga tropiezo el avance de las obras.
- Realizar gestiones para que las veredas que se encuentren cercanos a la actual red de gas natural cuenten con dicho servicio, Caso Centro Poblado de la Yopalosa, entre otros.
- Gestionar alternativas de gas para la población rural dispersa como son los Biodigestores.
- Gestionar la optimización del servicio de energía, para evitar las descargas y la inestabilidad del sistema de energía.
- Establecer alternativas de alumbrado público con otras fuentes de energía y buscar los recursos para su ejecución.

Metas.



DESCRIPCION	META PRODUCTO	META GESTION	LINEA BASE	META CUATRIENIO
1. Gestión adelantada para la ampliación de coberturas de energía en las veredas del Municipio		X		20
Indicador: No. Veredas con recursos gestionados para electrificación.				
2. Gestión adelantada para la ampliación de la cobertura de gas en lo urbano, en el centro poblado de la Yopalosa y veredas.		X		23
Indicador: No. Veredas con recursos gestionados para la Gasificación.				
4. Gestión ante ENERCA la estabilidad del servicio de energía y gas.		X		6
Indicador: Numero de mejoramientos adelantados por la Empresa ENERCA.				
5. Estudio de alternativas de gas para población dispersa (BIODIGESTORES)	x		0	1
Indicador. No Estudios elaborados				
6. Optimizar y remodelar el sistema de alumbrado público.	x			100% y 30%
Indicador: % mantenimiento alumbrado público y % alumbrado remodelado.				

SUBPROGRAMA. MEJOR Y MAS AGUA POTABLE Y SANEAMIENTO BASICO PARA NUNCHIA.

Objetivo. Optimizar el servicio de agua potable y saneamiento básico en lo urbano e incrementar la cobertura de agua potable y saneamiento básico en lo rural.

Líneas de Acción Estratégica. Al respecto la optimización en lo urbano de acueducto y alcantarillado requiere de obras de alto valor que son necesarias y los recursos no los tiene el Municipio para llevarlas

Despacho Alcaldesa

	SISTEMA DE GESTION DOCUMENTAL		CODIGO:0100.16.02		
	GUIA DOCUMENTAL		FECHA:02-09-2010		
	Versión 01	1/1			
Proyectos de Acuerdo					

a cabo. De igual manera, sucede con ampliar la cobertura de agua potable y saneamiento básico en lo rural. Entre las acciones que se deben gestionar y ejecutar se encuentran:

- Optimizar el sistema de bombeo del rio Tocaría y el sistema de tratamiento del agua urbana
- Optimizar la red de distribución y reducir las pérdidas de agua no contabilizada.
- Trabajar en la captación de agua de otro lugar, que permita dar sostenibilidad al servicio del agua bajo gravedad a largo plazo.
- Elaborar y poner en marcha planes de emergencia y contingencia.
- Realizar seguimiento y gestión para que se terminen o se defina la situación técnica de obras inconclusas como: segunda etapa acueducto barbacoas-cofradía, acueducto la miel (barreras de protección a la bocatoma), ampliación de redes en el casco urbano y en las veredas pradera, caucho, cazadero y los acueductos de santa cruz y tacare.
- Optimizar el sistema de alcantarillado urbano incluido su tratamiento y realizar mantenimiento a la PTAR para su funcionamiento permanente.
- Ampliar la cobertura de acueductos y alcantarillados en lo rural, con énfasis en las veredas o centros poblados con mayor población.
- Mejorar la eficiencia y eficacia de la UNIDAD ADMINISTRATIVA ESPECIAL DE SERVICIOS PUBLICOS, mediante el mejoramiento de los diferentes procesos.
- Adelantar campañas educativas sobre el uso racional del agua en el Municipio tanto en la parte urbana y rural.
- Actualizar el sistema de tarifas
- Dar cumplimiento a la norma ambiental del vertimiento del agua residual a través de optimizar el sistema de tratamiento y vertimiento.
- Analizar y tomar la decisión pertinente respecto al Plan Departamental de Aguas (PDA), teniendo en cuenta la posibilidad de cofinanciar proyectos con el gobierno departamental y nacional o a través del Sistema General de Regalías. El ingreso al PDA debe estar sujeto a la flexibilidad operativa para la ejecución de las inversiones.
- Realizar la distribución de los respectivos subsidios de acuerdo a las disposiciones legales.
- Realizar gestiones para obtener los equipos e instrumentos para monitorear los caudales de las quebradas que surten agua a los acueductos y los sitios de vertimiento, así como la calidad de agua servida a las comunidades.
- Adelantar acciones de difusión a la comunidad del reciclaje en la fuente y apoyar a la comunidad recicladora para que se asocien.
- Garantizar la recolección y disposición de los residuos sólidos del Municipio.

Metas.

DESCRIPCION	META PRODUCTO	META GESTION	LINEA BASE	META CUATRIENIO
1. Optimización del sistema de Acueducto y Agua Potable del área urbana.	x	x	ND	24horas/día
Indicador: Agua todo el día				
2.Optimizaciòn del sistema de Alcantarillado urbano y	x	x	1	4



REPUBLICA DE COLOMBIA
DEPARTAMENTO DE CASANARE
MUNICIPIO DE NUNCHIA
NIT:800.099.425-4

SISTEMA DE GESTION DOCUMENTAL

GUIA DOCUMENTAL

CODIGO:0100.16.02

FECHA:02-09-2010

Versión 01



1/1



Proyectos de Acuerdo

DESCRIPCION	META PRODUCTO	META GESTION	LINEA BASE	META CUATRIENIO
centros poblados				
Indicador: Actividades realizadas				
3. Ampliación del servicio de agua potable en el área rural		x	125	530
Indicador: No. Viviendas rurales con sistemas de agua potable.				
4. Optimización acueductos rurales	x		0	100%
Indicador. %de optimización				
5. Reducción del índice de agua no contabilizada.	x		ND	35%
Indicador: Proyecto realizados				
6. Institucionalización de una campaña educativa sobre el ahorro y uso racional del agua potable, manejo y reciclaje de los residuos solidos	x		0	2
Indicador: Campañas educativas institucionalizadas				
7. Ampliación de la cobertura de los micro-medidores en el área urbana y en la área rural	x		648	1.048
Indicador: No de micro medidores instalados				
8. Mejoramiento de la eficiencia y eficacia de la Prestación de los servicios de AAA, bien sea mejorando los procesos de la UNIDAD ADMINISTRATIVA ESPECIAL DE SERVICIOS PUBLICOS, o mediante la creación de una Empresa Municipal de AAA o Integrándose a una Empresa Regional.	x		0	7
Indicador: Actividades realizadas				
9. Ampliar el servicio de aseo en lo rural.	x			120
Indicador. Número de usuarios nuevos rurales				
10. Implementación de Unidades Sanitarias		x		30
Indicador: Unidades entregadas				
11 Ampliación de agua potable mediante soluciones individuales.		x		10
Indicador: Unidades entregadas				
Legalización de captaciones de agua que no cuentan con licencias ambientales	x			100%
Indicador: % legalización de captaciones				

Despacho Alcaldesa

 <p>REPUBLICA DE COLOMBIA DEPARTAMENTO DE CASANARE MUNICIPIO DE NUNCHIA NIT:800.099.425-4</p>	SISTEMA DE GESTION DOCUMENTAL	CODIGO:0100.16.02		
	GUIA DOCUMENTAL	FECHA:02-09-2010		
		Versión 01	1/1	
Proyectos de Acuerdo				

EJE ESTRATEGICO V.

FORTALECIMIENTO INSTITUCIONAL Y COMUNITARIO.

Presentación. Este eje estratégico, está relacionado con la capacidad institucional que tiene la Administración Municipal para interactuar con la comunidad, así como para adelantar una gestión permanente con el sector privado y los demás niveles de gobierno, de ahí que se trabajara en el fortalecimiento de la capacidad de gestión institucional, en el fortalecimiento de la organización comunitaria y en mejorar las condiciones de convivencia y seguridad en el Municipio de Nunchía.

Problemática. La Administración Municipal presenta una institucionalidad pequeña, sin recursos económicos, humanos y logísticos para actuar de manera oportuna y realizar una gestión de proyectos ante el sector privado y los diferentes niveles de gobierno, con el agravante que la comunidad, igualmente, tienen una débil organización comunitaria y además presenta conflictos en términos de convivencia y de seguridad.

Objetivo. Mejorar la capacidad Institucional del Municipio y que la comunidad tenga mejores lazos de convivencia y organización comunitaria.



Estrategias.

- Mejoramiento del recaudo de sus recursos propios, la realización de una ardua labor de recuperación de cartera morosa, mejoramiento de la capacidad tecnológica y el apoyo de un equipo técnico pequeño, pero cualificado para la gestión de recursos.
- Capacitación y motivación a la comunidad para participar en la organización comunitaria.
- Sensibilización a la comunidad para que apoyen las labores de gestión y el trabajo comunitario.
- Fortalecimiento de las dependencias y entidades que tienen la responsabilidad de defender los derechos de los ciudadanos del Municipio, en especial los más desprotegidos y vulnerables priorizando las víctimas, los niños, niñas, adolescentes, adulto mayor, mujer cabeza de familia, al discapacitado, entre otros.

PROGRAMA. MEJOR GESTION, ORGANIZACION SOCIALY CONVIVENCIA.

Objetivo: Fortalecer la capacidad de acción de la Administración Municipal, para brindar respuestas oportunas, mayor gestión, mejor organización social y pautas de convivencia ciudadana y de respeto de los derechos de las personas vulnerables.

Este objetivo se logra a través del fortalecimiento del recurso humano, tecnológico y logístico para el cumplimiento efectivo de las funciones que le corresponden a la Administración Municipal, brindando capacitación y motivación a la comunidad para que participe de las organizaciones comunitarias con el ánimo de que coadyuven con la gestión, finalmente adelantar una labor de empoderar acciones que

 REPUBLICA DE COLOMBIA DEPARTAMENTO DE CASANARE MUNICIPIO DE NUNCHIA NIT:800.099.425-4	SISTEMA DE GESTION DOCUMENTAL		CODIGO:0100.16.02		
	GUIA DOCUMENTAL		FECHA:02-09-2010		
			Versión 01	1/1	
Proyectos de Acuerdo					

mejoren las condiciones de convivencia en sociedad y de respeto a los derechos que tienen las personas en especial las mas desprotegidas.

Meta Resultado.

DESCRIPCION	META RESULTADO	LINEA BASE	META CUATRIENIO
Respuestas oportunas y concretas entregadas o brindadas a los requerimientos escritos realizados por la comunidad y los órganos de control.	x	ND	80%
Indicador: % respuestas oportunas y concretas por la Administración Municipal.			
Acciones o actividades gestionadas del Plan de Desarrollo por la comunidad.	x	0	15
Indicador: No de gestiones adelantadas por la comunidad.			
Actividades y metas del Plan de Desarrollo gestionadas por la Administración Municipal.	x	0	40
Indicador: No de gestiones adelantadas por la Administración Municipal.			



SUBPROGRAMA. FORMANDO TEJIDO COMUNITARIO Y CONVIVENCIA CIUDADANA

Objetivo. Fortalecer el tejido comunitario y la convivencia ciudadana para mejorar el bienestar y el desarrollo armónico tanto del área urbana como rural.

Líneas de Acción Estratégica. Las acciones que se lleven a cabo por parte de la Administración Municipal se trabajaran de manera coordinada con las actividades que adelante la Gobernación y las Entidades de Gobierno Nacional. En este orden se trabajará en:

- El fortalecimiento del ejercicio comunitario y social para que las organizaciones comunitarias y sociales amplíen el trabajo asociativo y la autogestión en los proyectos de interés colectivo.
- La motivación a que la comunidad organizada y sin organizar participe de manera conjunta con la Administración Municipal en el mejoramiento, protección, embellecimiento y mantenimiento de parques, zonas verdes, frentes de la vivienda, zonas de interés ambiental y demás espacios de orden colectivo de interés para el Municipio.
- Capacitación a la comunidad organizada, líderes y jueces de paz para mejorar sus condiciones de gestores de la comunidad, de respeto y sentido de pertenencia por el municipio y en la solución pacífica de sus conflictos como la violencia intrafamiliar, entre otros.
- Establecer escenarios para que la comunidad pueda participar de manera decidida en los procesos de Planeación y gestión del municipio.
- Con los recursos del Fondo de Seguridad, generar capacitaciones y espacios de convivencia.
- Apoyar y fortalecer la Red de Buen Trato en especial con la mujer, los niños y la familia.
- Promover la atención a las víctimas y a la población en alto grado de vulnerabilidad frente a la violencia, en el marco de las competencias y recursos que tiene del municipio al respecto y bajo

Despacho Alcaldesa



 REPUBLICA DE COLOMBIA DEPARTAMENTO DE CASANARE MUNICIPIO DE NUNCHIA NIT:800.099.425-4	SISTEMA DE GESTION DOCUMENTAL		CODIGO:0100.16.02		
	GUIA DOCUMENTAL		FECHA:02-09-2010		
			Versión 01	1/1	

el principio de coordinación y articulación con los diferentes niveles de gobierno y lo expresado en la política nacional.

Metas.

DESCRIPCION	META PRODUCTO	META GESTION	LINEA BASE	META CUATRIENIO
1. Jornadas de capacitación a las Juntas de Acción Comunal y a las organizaciones sociales, sobre su papel en la cohesión de la organización y en labor de gestión.	x		0	4
Indicador : Numero de capacitaciones				
2. Motivación a la comunidad para que establezca procesos de organización.	x		0	6
Indicador: No. Actividades de motivación.				
3. Apoyos dados en los procesos de capacitación para la formación de líderes sociales y comunitarios.	x		0	4
Indicador: No. Apoyos brindados				
4. Atención a la población que solicita la defensa de sus derechos	x		ND	100%
Indicador: % atención de niños, niñas, adolescentes, madres, padres, victimas y demás personal que acude a la Administración Municipal en defensa de sus derechos.				
5. Jornadas extramurales de gestión de gobierno y de rendición de cuentas	x		1	4
Indicador: Numero de eventos realizados				
6. Jornadas pedagógicas de socialización de seguridad y convivencia.	x			6
Indicador: Número de Jornadas realizadas				
7. Campañas de concientización sobre el no maltrato al menor.	x			4
Indicador: Numero de campañas adelantadas.				
8. Asistir a la población violentada en sus derechos (clínica del afecto) abuso sexual, trabajo infantil que acude a la Administración.	x			100%
Indicador: % población asistida en abuso sexual, trabajo infantil y en clínica del afecto				
9. Jornadas de trabajo comunitario para embellecer los centros poblados y barrios del Municipio.	x			8
Indicador. No. Jornadas realizadas				
10. Apoyo realizados de capacitación a los jueces de paz.	x			4

Despacho Alcaldesa

 REPUBLICA DE COLOMBIA DEPARTAMENTO DE CASANARE MUNICIPIO DE NUNCHIA NIT:800.099.425-4	SISTEMA DE GESTION DOCUMENTAL		CODIGO:0100.16.02		
	GUIA DOCUMENTAL		FECHA:02-09-2010		
	Versión 01	1/1			
Proyectos de Acuerdo					
Indicador. Número de Apoyos dados					

SUBPROGRAMA. MAYOR CAPACIDAD DE GESTION.

Objetivo. Lograr una Administración con mejores espacios de trabajo, mayor nivel de sistematización, con mejores procesos de gestión de la calidad, trabajando coordinadamente entre dependencias al interior y exterior de la Administración, con personal que responda oportunamente a los requerimientos de la ciudadanía y entes de control.

Líneas de Acción Estratégica.

1. Establecer nuevos espacios de atención a la ciudadanía en especial en el área social como también adecuar, rehabilitar el actual centro administrativo, para ello, se gestionara la adecuación del centro de conciliación social y el apoyo de otras entidades públicas y privadas.
2. Ampliar y mejorar la capacidad tecnológica de la Administración para generar procesos integrales, con el fin de racionalizar el consumo de papel y agilizar los procesos de manejo de información, para lo cual, se buscara apoyo de otros entes.
3. Establecer procesos y procedimientos en el marco de mejorar el sistema de gestión de la calidad, de brindar operatividad al sistema de control interno y de establecer un mayor nivel de coordinación y gestión.
4. Mejorar el sistema de recaudo de los recursos propios, implementando estrategias de recuperación de cartera y de ampliar la base de los contribuyentes.
5. Enfatizar sobre la formulación de proyectos y el manejo de relaciones con la comunidad y las demás entidades.
6. Organizar el sistema de gestión documental.
7. Construcción, ampliación y/o rehabilitación de los edificios públicos y sedes oficinas institucionales del Municipio.
8. Adelantar gestiones ante el Departamento y el Gobierno Central para definir los límites del Municipio de Nunchía con el Departamento de Boyacá y el Municipio de San Luis de Palenque.
9. Adelantar campañas radiales sobre el no consumo de sustancias alucinógenas y realizar inspecciones a los lugares de expendio y consumo de licores.

Metas.

DESCRIPCION	META PRODUCTO	META GESTION	LINEA BASE	META CUATRIENIO
1. Fortalecer la página Web y actualizarla para cargarla con mayor información al servicio de la comunidad. (Gobierno en Línea)	x		0	1
Indicador : Pagina WEB Actualizada				
2. Establecer una estructura de red debidamente integrada con todas las dependencias de la Administración Municipal.	x		0	1



REPUBLICA DE COLOMBIA
DEPARTAMENTO DE CASANARE
MUNICIPIO DE NUNCHIA
NIT:800.099.425-4

**SISTEMA DE GESTION
DOCUMENTAL**

GUIA DOCUMENTAL

CODIGO:0100.16.02

FECHA:02-09-2010

Versión 01



1/1



Proyectos de Acuerdo

DESCRIPCION	META PRODUCTO	META GESTION	LINEA BASE	META CUATRIENIO
Indicador: Red de información en todas las dependencias operando				
3. Organizar el sistema de archivo del Municipio de acuerdo a los lineamientos normativos.	x		0	1
Indicador: Archivo del Municipio organizado.				
4. Diseñar e Iniciar la implementación de una propuesta que reduzca el consumo de papel y los procesos para la respuesta oportuna a la comunidad.	x		ND	100%
Indicador: Plan Diseñado e Implementado.				
5. Mejorar el ambiente de trabajo en todas las dependencias.	x		0	2
Indicador: Planes Institucionales implementados.				
6. Diseño, adecuación y/o construcción del Centro Administrativo Municipal.		x	0	1
Indicador: Centro Administrativo Arreglado o construido				
7. Adelantar capacitaciones por año en temas de gestión, SSEPPI, Banco de Proyectos, Procesos, Procedimientos y organización.	x			8
Indicador. No. Capacitaciones				
8. Recuperar en un 50% la cartera morosa generada a 31 de diciembre de 2011.	x			50%
Indicador. % cartera				
9. Socialización y difusión de la gestión de los proyectos del Plan de Desarrollo	x			9
Indicador: Numero de Campañas				
10. Incrementar en el 20% en el recaudo de ingresos tributarios para el cuatrienio.	x			20%
Indicador. % mejoramiento de los ingresos propios				
11. Desarrollar campañas de sensibilización tributaria en el cuatrienio.	x		ND	4
Indicador. No. Campañas adelantadas				
12. Revisar y ajustar las tarifas del Estatuto de Rentas.	x		0	1
Indicador. No. Ajustes realizados				
13. Realizar gestiones para la actualización de la base catastral del Municipio		x	0	4
Indicador. Actividades adelantadas				
Definir una persona para atender al ciudadano en la Alcaldía.	x		0	1
Indicador: Personal atención Usuarios				

Despacho Alcaldesa

 REPUBLICA DE COLOMBIA DEPARTAMENTO DE CASANARE MUNICIPIO DE NUNCHIA NIT:800.099.425-4	SISTEMA DE GESTION DOCUMENTAL		CODIGO:0100.16.02		
	GUIA DOCUMENTAL		FECHA:02-09-2010		
			Versión 01	1/1	
Proyectos de Acuerdo					

PARTE III.

PLAN PLURIANUAL DE INVERSIONES

3.1 Situación de los Ingresos del Municipio periodo 2008-2011.

Para determinar la proyección de recursos para el cuatrienio la Administración Municipal, adelanto un análisis horizontal (Mide el comportamiento del ingreso con respecto al año anterior) y vertical (Mide los ingresos de mayor peso en el presupuesto para cada año.) de los Ingresos del periodo 2008 al 2011.

El resultado con respecto a las rentas o ingresos más representativos para el Municipio y que son fundamentales para la proyección de recursos para el cuatrienio 2012-2015 es el siguiente:



En el Análisis Vertical: Se analizaron los años 2008 y 2011, arrojando el siguiente análisis en su recaudo. Para el año 2008, el impuesto predial unificado en su recaudo tiene un peso porcentual con respecto al total de los ingresos corrientes del 3 %; el impuesto de industria y comercio tiene un peso porcentual sobre el total de los ingresos corrientes del cuatro por ciento (4 %); la sobretasa a la gasolina también tiene un peso porcentual del 4 % sobre el total de los ingresos corrientes; los ingresos No Tributarios tienen un peso porcentual del 81 % sobre el total de los ingresos corrientes; el SGP tiene un peso porcentual del cuarenta y cuatro por ciento (44 %) de los ingresos corrientes; los aportes y convenios tienen un peso porcentual del treinta y cuatro por ciento (34 %) de los ingresos corrientes; los recursos de capital tiene un peso porcentual del ocho por ciento (8 %) del total de ingresos.

En el 2011, el impuesto predial unificado tiene un peso porcentual con respecto al total de los ingresos corrientes del uno por ciento (1 %); el impuesto de industria y comercio tiene un peso porcentual sobre el total de los ingresos corrientes del ocho por ciento (8%); la sobretasa a la gasolina con un peso porcentual del tres por ciento (3 %) sobre el total de los ingresos corrientes; los ingresos No Tributarios tienen un peso porcentual del ochenta y uno por ciento (81%) sobre el total de los ingresos corrientes; el SGP tiene un peso porcentual del cuarenta y uno por ciento (41 %) dentro de los ingresos corrientes; los aportes y convenios tienen un peso porcentual del treinta y dos por ciento (32%) en los ingresos corrientes, y los recursos de capital tiene un peso porcentual del once por ciento (11 %) dentro de los ingresos totales.

Análisis Horizontal: Se analizaron los años 2008/2009; 2009/2010 y 2010/2011, arrojando lo siguiente:

Periodo 2008-2009, del año 2008 al 2009 hubo una reducción en el recaudo del impuesto predial unificado del cuarenta y seis por ciento (46%); en el impuesto de industria y comercio hubo un aumento en el recaudo del trescientos cuarenta y cuatro por ciento (344%); en ese mismo periodo el recaudo de la sobretasa a la gasolina se incrementó en un veintitrés por ciento (23%); los ingresos no tributarios se incrementaron en el periodo 2008-2009, en un doscientos sesenta y cuatro por ciento (264 %); el SGP aumento en este periodo en un ochenta y cinco por ciento (85%); los recursos de capital se incrementaron en dicho periodo en un setecientos tres por ciento (703 %).

Despacho Alcaldesa

 REPUBLICA DE COLOMBIA DEPARTAMENTO DE CASANARE MUNICIPIO DE NUNCHIA NIT:800.099.425-4	SISTEMA DE GESTION DOCUMENTAL		CODIGO:0100.16.02		
	GUIA DOCUMENTAL		FECHA:02-09-2010		
	Versión 01	1/1			
Proyectos de Acuerdo					

Periodo 2009-2010: del año 2009 al 2010 hubo un aumento en el recaudo del impuesto predial unificado del treinta y cinco por ciento (35%); en el impuesto de industria y comercio hubo una reducción en el recaudo del veintiséis por ciento (26%); en ese mismo periodo el recaudo de la sobretasa a la gasolina se redujo en un doce por ciento (12%); los ingresos no tributarios se disminuyeron en el periodo 2009-2010, en un setenta y tres por ciento (73 %); el SGP aumento en este periodo en un dos por ciento (2 %); los recursos de capital se incrementaron en dicho periodo en un ochenta y siete por ciento (87 %).

Periodo 2010-2011: del año 2010 al 2011, hubo una disminución en el recaudo del impuesto predial unificado del diecisiete por ciento (17%); en el recaudo del impuesto de industria y comercio hubo un incremento del seis por ciento (6%); en ese mismo periodo el recaudo de la sobretasa a la gasolina se incrementó en un dos por ciento (2%); los ingresos no tributarios se incrementaron en el periodo 2010-2011, en un ciento siete por ciento (107%); el SGP aumento en este periodo en un dieciséis por ciento (16%); los recursos de capital disminuyeron en dicho periodo en un ochenta y seis por ciento (86 %).

Del anterior análisis en cuanto a los aspectos importantes, se puede observar que el impuesto predial unificado dentro de los ingresos corrientes tienen un peso porcentual en promedio del dos por ciento (2%), lo que indica intensificar el cobro persuasivo y en ocasiones el cobro coactivo para el mejoramiento en el recaudo de este impuesto; con respecto al impuesto de industria y comercio este impuesto tiene un peso porcentual en promedio dentro de los ingresos corrientes del seis por ciento (6%); la sobretasa a la gasolina tiene un peso porcentual en promedio dentro de los ingresos corrientes del tres punto cinco por ciento (3.5 %), siendo el segundo impuesto en recudo por encima del impuesto predial unificado.

No hay una política de recaudo en cuanto al impuesto predial unificado por cuanto en el periodo 2008-2009 hubo una reducción en el recaudo del 46 %; en el período 2009-2010 un aumento del 35 % y en el periodo 2010-2011 una disminución del 17% en el recudo; como se aprecia no hay un aumento progresivo en el recaudo de este impuesto.

DETALLE	TOTAL(2008)	V - 2008	H- P9- P8	2009	H- P10-P9	2010	2011	H- P11- P10	V- 2011
INGRESOS	9.491.097.760			21.515.700.968		21.102.059.607	14.097.886.697		
INGRESOS CORRIENTES	6.197.819.989			15.383.060.365		5.265.715.296	9.141.830.868		
INGRESOS TRIBUTARIOS	1.194.505.905			2.181.192.177		1.675.966.283	1.695.876.903		
IMPUESTOS DIRECTOS	206.003.443			125.888.744		117.356.867	97.761.691		
Impuesto predial unificado	161.160.081	3	-46	87.045.602	35	117.356.867	97.761.691	-17	1
IMPUESTOS INDIRECTOS	988.502.462			2.055.303.432		1.558.609.416	1.598.115.212		
Impuesto de industria y comercio	273.748.246	4	344	942.789.307	-26	700.404.781	739.659.375	6	8
RECP Avisos y tableros	18.012.895			39.889.141		46.694.762	17.657.857		
RECP Espectaculos públicos	100.000	0		231.900		380.600	111.000		
RECP Degüello de ganado mayor	9.485.175			13.816.000		10.626.823	7.002.000		

Despacho Alcaldesa



REPUBLICA DE COLOMBIA
DEPARTAMENTO DE CASANARE
MUNICIPIO DE NUNCHIA
NIT:800.099.425-4

**SISTEMA DE GESTION
DOCUMENTAL**

GUIA DOCUMENTAL

CODIGO:0100.16.02

FECHA:02-09-2010

Versión 01

1/1



Proyectos de Acuerdo



DETALLE	TOTAL(2008)	V - 2008	H- P9- P8	2009	H- P10-P9	2010	2011	H- P11- P10	V- 2011
RECP Licencia de construcción	3.043.375			259.630					
RECP Delineación urbana				3.849.787		3.471.593	4.477.765		
RECP Registro de marcas y Herr	2.048.350			2.049.000		1.560.500			
RECP Sobretasa a la Gasolina	217.877.000	4	23	268.021.000	-12	236.860.000	242.296.000	2	3
Fondo de Seguridad	369.213.001		8	397.684.957	-53	186.428.603	314.869.059		
RECP Sobretasa Actividad Bombe	10.957.361			38.400.398		27.976.799	12.261.706		
RECP Estampilla Procultura	84.000.657		156	214.951.810		129.021.226	93.507.512		
Estampilla Pro-Anciano				133.352.202		215.183.730	166.272.939		
INGRESOS NO TRIBUTARIOS	5.003.314.084	81	264	13.201.868.188	-73	3.589.749.013	7.445.953.965	107	81
TASAS SERVICIOS Y DERECHOS	123.901.415			148.944.322		323.036.477	370.633.529		
RECP Servicio de acueducto	19.628.107			26.747.995		33.551.191	41.996.508		
RECP Servicio de alcantarillad	5.632.476			8.726.422		9.747.133	13.501.657		
RECP Servicio de aseo y recole de basuras	5.312.832			13.039.447		15.879.723	18.081.723		
Fondo de solidaridad y redistribución de ing		0				140.898.369	174.131.641		
RECP Extracción de Ganado	38.467.294			42.874.600		50.331.502	49.176.330		
RECP Venta de Papelería	21.995.133			26.042.685		25.084.525	21.507.574		
Publicación Gaceta Municipal	20.151.900			23.657.900		33.994.800	46.099.299		
RECP Paz y Salvos Constancias	6.478.530			5.605.344		6.374.155	4.487.678		
RECP Ventas Ambulantes	455.800			409.500		304.403	249.000		
RECP Carnet Ganadero	774.700			813.500		546.200	589.800		
Otras Tasas y Servicios	4.206.643			1.026.929		1.091.367	812.319		
RENTAS CONTRACTUALES				274.700			19.315.000		
RENTAS OCASIONALES	5.108.600			136.097					
PARTICIPACIONES	2.772.646.565			4.846.272.477					
SISTEMA GENERAL DE PARTICIPACIONES	2.723.543.068	44	85	3.198.546.677	2	3.266.627.436	3.774.556.140	16	41
REGALIAS	49.103.496			5.862.978					
APORTES Y CONVENIOS	2.101.657.502	34		8.206.240.593			2.950.795.753		32
RECURSOS DE CAPITAL	763.814.472	8	703	6.132.640.603	87	11.453.795.638	1.589.610.718	-86	11
Recursos del Crédito		0		1.152.000.000					
RECURSOS DEL BALANCE	757.020.072			4.964.080.113		11.375.590.252	1.589.610.718		
FONDO LOCAL DE SALUD	2.529.463.299			1.641.862.821		4.382.548.673	3.366.445.110		
SALUD PUBLICA COLECTIVA	109.911.425								
SGPS Salud P—blica Colectiva (109.088.935			112.147.847		113.637.174	105.106.982		
Salud P—blica Colectiva (RENDIMIENTOS FINANCIEROS)	822.490								
Recursos de Capital Salud						1.487.510.189			
Recursos del Balance						1.487.510.189			
Superávit Fondo de Salud							1.118.780.412		
otras transferencias salud							1.242.901.538		

Fuente Ejecuciones Presupuestales 2008-2011

CONVENCIONES: V ANALISIS VERTICAL

H: ANALISIS HORIZONTAL.

Despacho Alcaldesa

 REPUBLICA DE COLOMBIA DEPARTAMENTO DE CASANARE MUNICIPIO DE NUNCHIA NIT:800.099.425-4	SISTEMA DE GESTION DOCUMENTAL		CODIGO:0100.16.02		
	GUIA DOCUMENTAL		FECHA:02-09-2010		
			Versión 01	1/1	
Proyectos de Acuerdo					

En conclusión, se nota que la Administración Municipal subsiste solamente de las transferencias de la nación (SGP), ya que los recursos propios no tienen un comportamiento establece caso de predial, Industria y comercio que su comportamiento depende de la actividad petrolera en el Municipio, las demás fuentes de recursos dependen de la actividad de contratación que realice la Administración y tienen destinación específica caso de estampillas pro-anciano, cultura, seguridad y tasa bomberil.

3.2 Proyección de los Ingresos y Distribución para el periodo 2012-2015. Basados en el comportamiento de los ingresos del Municipio del periodo 2008-2011 y dado las gestiones que se van a implementar para mejorar el recaudo de los ingresos del Municipio, se proyecta un crecimiento del 10% de los ingresos propios y un crecimiento de los recursos del sistema general de participaciones alrededor del 4.5%.

Los resultados a partir de estos estimativos muestran la siguiente proyección de recursos:

DETALLE	2012	2013	2014	2015
INGRESOS	\$ 9,088,206,934	\$ 9,721,812,096	\$ 10,371,062,437	\$ 11,062,704,747
INGRESOS CORRIENTES	\$ 9,088,206,934	\$ 9,721,812,096	\$ 10,371,062,437	\$ 11,062,704,747
INGRESOS TRIBUTARIOS	\$ 1,879,316,757	\$ 2,083,085,097	\$ 2,292,193,607	\$ 2,522,012,967
IMPUESTOS DIRECTOS	\$ 125,000,000	\$ 137,500,000	\$ 151,250,000	\$ 166,375,000
IMPUESTOS INDIRECTOS	\$ 1,754,316,757	\$ 1,945,585,097	\$ 2,140,943,607	\$ 2,355,637,967
INGRESOS NO TRIBUTARIOS	\$ 7,208,890,177	\$ 7,638,726,999	\$ 8,078,868,831	\$ 8,540,691,780
TASAS SERVICIOS Y DERECHOS	\$ 212,741,068	\$ 259,339,340	\$ 284,373,274	\$ 311,710,601
RENTAS CONTRACTUALES	\$ 21,246,500	\$ 23,371,150	\$ 25,708,265	\$ 28,279,092
TASAS Y MULTAS	\$ 14,239,201	\$ 15,663,121	\$ 17,229,434	\$ 18,952,377
SISTEMA GENERAL DE PARTICIPACIONES	\$ 4,065,684,960	\$ 4,244,743,149	\$ 4,431,722,538	\$ 4,626,974,809
REGALIAS	\$ 74,000,000	\$ 77,330,000	\$ 80,809,850	\$ 84,446,293
FONDO LOCAL DE SALUD	\$ 2,820,978,447	\$ 3,018,280,239	\$ 3,239,025,470	\$ 3,470,328,608

Frente a esta proyección, encontramos que impuestos como la movilización de ganado, papeletas que tiene un valor representativo para el municipio ha dejado de ser municipal y en la actualidad están en proceso de desmonte de lo mismo; si esto avanza en los próximos cuatro años los recursos a recibir se ven disminuidos sustancialmente.

En este orden, la acción de gobierno más que ejecutar los recursos del municipio, es adelantar una labor de gestión fuera del mismo, con el fin, bien sea, que se obtenga convenios o contratos con la Administración Municipal para incrementar el respectivo presupuesto o adelantar gestión para que otras entidades directamente brinden los apoyos a las comunidades del municipio.

Basados en este parámetro, los recursos que se expresen para el cuatrienio por cada sector o eje o programa no serán suficientes para alcanzar las metas de la base programática del Plan de Desarrollo, de ahí, como se indica a lo largo de todo el documento del Plan de Desarrollo 2012-2015 "Marcando la Diferencia" el cumplimiento estará supeditado a la gestión de todos incluido la Administración



REPUBLICA DE COLOMBIA
DEPARTAMENTO DE CASANARE
MUNICIPIO DE NUNCHIA
NIT:800.099.425-4

**SISTEMA DE GESTION
DOCUMENTAL**

GUIA DOCUMENTAL

CODIGO:0100.16.02

FECHA:02-09-2010

Versión 01

1/1



Proyectos de Acuerdo

Municipal como los actores sociales, que de una u otra forma, estén vinculados con el desarrollo social y económico del Municipio.

Tomando en consideración dicha situación, se realiza una distribución de los recursos en los diferentes programas año por año, la cual da cumplimiento a los porcentajes de destinación de recursos que expresa el marco normativo al respecto.

3.3 Plan Plurianual de Inversiones; Periodo 2012-2015

Año 2012. La distribución de los recursos por cada eje, Programa y Subprograma que la mayor inversión se orienta hacia el Eje I. "Protección Social, Equidad y Justicia"; siendo la mayor fuente los recursos del Sistema General de Participaciones.

BASE PROGRAMATICA	2012			
	ICLD	SGP	OTROS	TOTAL
EJE ESTRATEGICO I. NUNCHIA CON PROTECCIÓN SOCIAL, EQUIDAD Y JUSTICIA	272,000,000	2,181,198,632	1,723,326,228	4,176,524,860
PROGRAMA: EDUCACIÓN CON CALIDAD PARA MARCAR LA DIFERENCIA.		470,307,854		470,307,854
SUBPROGRAMA: MEJORAMIENTO DE LAS CONDICIONES DE EDUCACIÓN EN EL MUNICIPIO.		470,307,854		470,307,854
PROGRAMA: SALUD PARA TODOS.	38,000,000	1,396,652,219	1,424,326,228	2,858,978,447
SUBPROGRAMA. ASEGURAMIENTO Y PRESTACION DE SERVICIOS.	18,000,000	1,279,232,039	1,424,326,228	2,721,558,267
SUBPROGRAMA. SALUD PÚBLICA, PROMOCION Y ENTORNO SALUDABLE.	20,000,000	117,420,180		137,420,180
PROGRAMA: NUNCHIA UN MUNICIPIO INCLUYENTE Y QUE RESTITUYE VALORES	87,000,000	150,000,000	187,000,000	414,000,000
SUBPROGRAMA: MARCANDO LA DIFERENCIA, LA INFANCIA, LA ADOLESCENCIA Y LA JUVENTUD.	35,000,000	90,000,000		125,000,000
SUBPROGRAMA: ATENCION INTEGRAL AL DISCAPACITADO, ADULTO MAYOR, Y A LA MUJER.	42,000,000	60,000,000	187,000,000	289,000,000
SUBPROGRAMA: ACCIONES DE ATENCIÓN A VICTIMAS DEL CONFLICTO ARMADO	10,000,000			10,000,000
PROGRAMA: TODOS A JUGAR Y A CONSTRUIR IDENTIDAD	147,000,000	164,238,559	112,000,000	423,238,559
SUBPROGRAMA DEPORTE, RECREACIÓN Y APROVECHAMIENTO DEL TIEMPO LIBRE	50,000,000	93,850,605		143,850,605
SUBPROGRAMA. CONSTRUYENDO CULTURA E IDENTIDAD	97,000,000	70,387,954	112,000,000	279,387,954
EJE ESTRATEGICO II.- NUNCHIA ECOTURISTICA E HISTORICA, ORDENADA TERRITORIAL Y AMBIENTALMENTE	270,000,000	225,000,000	-	495,000,000
PROGRAMA: VIVIENDA CON CALIDAD DE VIDA Y ORDENAMIENTO	110,000,000	150,000,000	-	260,000,000
SUBPROGRAMA: MÁS Y MEJOR VIVIENDA PARA LOS POBRES Y VULNERABLES DEL MUNICIPIO	50,000,000	80,000,000		130,000,000
SUBPROGRAMA: CONSTRUYENDO ORDENAMIENTO Y EQUIPAMIENTO	60,000,000	70,000,000		130,000,000
PROGRAMA: AMBIENTE SOSTENIBLE, PREVENCIÓN Y ATENCIÓN AL RIESGO.	110,000,000	45,000,000	-	155,000,000
SUBPROGRAMA. AMBIENTE SOSTENIBLE	90,000,000	25,000,000		115,000,000
SUBPROGRAMA: PREVENCIÓN Y ATENCIÓN AL RIESGO.	20,000,000	20,000,000		40,000,000
PROGRAMA: NUNCHIA ECOTURISTICA E HISTORICA	50,000,000	30,000,000	-	80,000,000
SUBPROGRAMA. VALORES ECOTURISTICOS E HISTORICOS DE NUNCHIA	50,000,000	30,000,000		80,000,000
EJE ESTRATEGICO III. NUNCHIA PRODUCTIVA Y COMPETITIVA	22,000,000	98,000,000	-	120,000,000

Despacho Alcaldesa



REPUBLICA DE COLOMBIA
DEPARTAMENTO DE CASANARE
MUNICIPIO DE NUNCHIA
NIT:800.099.425-4

**SISTEMA DE GESTION
DOCUMENTAL**

GUIA DOCUMENTAL

CODIGO:0100.16.02

FECHA:02-09-2010

Versión 01

1/1





Proyectos de Acuerdo

BASE PROGRAMATICA	2012			
	ICLD	SGP	OTROS	TOTAL
PROGRAMA. DESARROLLO AGROPECUARIO Y EMPRESARIAL MUNICIPAL.	22,000,000	98,000,000	-	120,000,000
SUBPROGRAMA. ASISTENCIA TECNICA AGROPECUARIA Y EMPRESARIAL A PEQUEÑOS Y MEDIANOS PRODUCTORES.	22,000,000	78,000,000		100,000,000
SUBPROGRAMA. COMERCIALICEMOS NUESTROS PRODUCTOS AGROPECUARIOS		20,000,000		20,000,000
EJE IV INFRAESTRUCTURA PARA EL DESARROLLO	447,000,000	1,426,328,738	-	1,873,328,738
PROGRAMA. INFRAESTRUCTURA PARA EL BIENESTAR: VIAS, GAS, ENERGIA, AGUA POTABLE Y SANEAMIENTO BASICO	447,000,000	1,426,328,738	-	1,873,328,738
SUBPROGRAMA. MÁS Y MEJORES VIAS PARA EL PROGRESO	186,000,000	490,000,000		676,000,000
SUBPROGRAMA. MÁS ENERGIA Y GAS SOSTENIBLE PARA NUNCHIA.	20,000,000	30,000,000		50,000,000
Servicio de la Deuda		310,000,000		310,000,000
SUBPROGRAMA. MEJOR Y MAS AGUA POTABLE Y SANEAMIENTO BASICO PARA NUNCHIA.	241,000,000	596,328,738		837,328,738
EJE V FORTALECIMIENTO INSTITUCIONAL Y COMUNITARIO	286,000,000	290,000,000	206,000,000	782,000,000
PROGRAMA. MEJOR GESTION, ORGANIZACION SOCIAL Y CONVIVENCIA	286,000,000	290,000,000	206,000,000	782,000,000
SUBPROGRAMA. FORMANDO TEJIDO COMUNITARIO Y CONVIVENCIA CIUDADANA	36,000,000	70,000,000	206,000,000	312,000,000
SUBPROGRAMA. MAYOR CAPACIDAD DE GESTION.	250,000,000	220,000,000	-	470,000,000
TOTALES	1,297,000,000	4,220,527,370	1,929,326,228	7,446,853,598

Año 2013. Al igual que el año anterior, la mayor inversión se concentrara en el Eje I. "Protección Social, Equidad y Justicia"; y la fuente de mayor participación son los recursos de SGP con el 56%.

BASE PROGRAMATICA	2013			
	ICLD	SGP	OTROS	TOTAL
EJE ESTRATEGICO I. NUNCHIA CON PROTECCIÓN SOCIAL, EQUIDAD Y JUSTICIA	299,200,000	2,279,352,570	1,807,035,908	4,385,588,479
PROGRAMA: EDUCACIÓN CON CALIDAD PARA MARCAR LA DIFERENCIA.		491,471,707		491,471,707
SUBPROGRAMA: MEJORAMIENTO DE LAS CONDICIONES DE EDUCACIÓN EN EL MUNICIPIO.		491,471,707		491,471,707
PROGRAMA: SALUD PARA TODOS.	41,800,000	1,459,501,569	1,488,420,908	2,989,722,477
SUBPROGRAMA. ASEGURAMIENTO Y PRESTACION DE SERVICIOS.	19,800,000	1,336,797,481	1,488,420,908	2,845,018,389
SUBPROGRAMA. SALUD PÚBLICA, PROMOCION Y ENTORNO SALUDABLE.	22,000,000	122,704,088		144,704,088
PROGRAMA: NUNCHIA UN MUNICIPIO INCLUYENTE Y QUE RESTITUYE VALORES	95,700,000	156,750,000	195,415,000	436,865,000
SUBPROGRAMA: MARCANDO LA DIFERENCIA, LA INFANCIA, LA ADOLESCENCIA Y LA JUVENTUD.	38,500,000	94,050,000		132,550,000
SUBPROGRAMA: ATENCION INTEGRAL AL DISCAPACITADO, ADULTO MAYOR, Y A LA MUJER.	46,200,000	62,700,000	195,415,000	304,315,000
SUBPROGRAMA: ACCIONES DE ATENCIÓN A VICTIMAS DEL CONFLICTO ARMADO	11,000,000			11,000,000
PROGRAMA: TODOS A JUGAR Y A CONSTRUIR IDENTIDAD	161,700,000	171,629,294	123,200,000	456,529,294

Despacho Alcaldesa

 REPUBLICA DE COLOMBIA DEPARTAMENTO DE CASANARE MUNICIPIO DE NUNCHIA NIT:800.099.425-4	SISTEMA DE GESTION DOCUMENTAL	CODIGO:0100.16.02		
	GUIA DOCUMENTAL	FECHA:02-09-2010		
		Versión 01	1/1	

Proyectos de Acuerdo

BASE PROGRAMATICA	2013			
	ICLD	SGP	OTROS	TOTAL
SUBPROGRAMA. DEPORTE, RECREACIÓN Y APROVECHAMIENTO DEL TIEMPO LIBRE	55,000,000	98,073,882		153,073,882
SUBPROGRAMA. CONSTRUYENDO CULTURA E IDENTIDAD	106,700,000	73,555,412	123,200,000	303,455,412
EJE ESTRATEGICO II.- NUNCHIA ECOTURISTICA E HISTORICA, ORDENADA TERRITORIAL Y AMBIENTALMENTE	295,900,000	235,125,000	-	531,025,000
PROGRAMA: VIVIENDA CON CALIDAD DE VIDA Y ORDENAMIENTO	121,000,000	156,750,000	-	277,750,000
SUBPROGRAMA: MÁS Y MEJOR VIVIENDA PARA LOS POBRES Y VULNERABLES DEL MUNICIPIO	55,000,000	83,600,000	-	138,600,000
SUBPROGRAMA: CONSTRUYENDO ORDENAMIENTO Y EQUIPAMIENTO	66,000,000	73,150,000	-	139,150,000
PROGRAMA: AMBIENTE SOSTENIBLE, PREVENCIÓN Y ATENCIÓN AL RIESGO.	119,900,000	47,025,000	-	166,925,000
SUBPROGRAMA. AMBIENTE SOSTENIBLE	99,000,000	26,125,000	-	125,125,000
SUBPROGRAMA: PREVENCIÓN Y ATENCIÓN AL RIESGO.	20,900,000	20,900,000	-	41,800,000
PROGRAMA: NUNCHIA ECOTURISTICA E HISTORICA	55,000,000	31,350,000	-	86,350,000
SUBPROGRAMA. VALORES ECOTURISTICOS E HISTORICOS DE NUNCHIA	55,000,000	31,350,000	-	86,350,000
EJE ESTRATEGICO III. NUNCHIA PRODUCTIVA Y COMPETITIVA	24,200,000	102,410,000	-	126,610,000
PROGRAMA. DESARROLLO AGROPECUARIO Y EMPRESARIAL MUNICIPAL.	24,200,000	102,410,000	-	126,610,000
SUBPROGRAMA. ASISTENCIA TECNICA AGROPECUARIA Y EMPRESARIAL A PEQUEÑOS Y MEDIANOS PRODUCTORES.	24,200,000	81,510,000		105,710,000
SUBPROGRAMA. COMERCIALICEMOS NUESTROS PRODUCTOS AGROPECUARIOS	-	20,900,000		20,900,000
EJE IV INFRAESTRUCTURA PARA EL DESARROLLO	491,700,000	1,436,563,531	-	1,928,263,531
PROGRAMA. INFRAESTRUCTURA PARA EL BIENESTAR: VIAS, GAS, ENERGIA, AGUA POTABLE Y SANEAMIENTO BASICO	491,700,000	1,436,563,531	-	1,928,263,531
SUBPROGRAMA. MÁS Y MEJORES VIAS PARA EL PROGRESO	204,600,000	512,050,000		716,650,000
SUBPROGRAMA. MÁS ENERGIA Y GAS SOSTENIBLE PARA NUNCHIA.	22,000,000	31,350,000		53,350,000
Servicio de la Deuda		270,000,000		270,000,000
SUBPROGRAMA. MEJOR Y MAS AGUA POTABLE Y SANEAMIENTO BASICO PARA NUNCHIA.	265,100,000	623,163,531		888,263,531
EJE V FORTALECIMIENTO INSTITUCIONAL Y COMUNITARIO	314,600,000	303,050,000	226,600,000	844,250,000
PROGRAMA. MEJOR GESTION, ORGANIZACION SOCIAL Y CONVIVENCIA	314,600,000	303,050,000	226,600,000	844,250,000
SUBPROGRAMA. FORMANDO TEJIDO COMUNITARIO Y CONVIVENCIA CIUDADANA	39,600,000	73,150,000	226,600,000	339,350,000
SUBPROGRAMA. MAYOR CAPACIDAD DE GESTION.	275,000,000	229,900,000		504,900,000
TOTALES	1,425,600,000	4,356,501,102	2,033,635,908	7,815,737,010

Año 2014. Al igual que el año anterior, la mayor inversión se concentrara en el Eje I. “Protección Social, Equidad y Justicia”; y la fuente de mayor participación son los recursos de SGP con el 55%.

Despacho Alcaldesa



REPUBLICA DE COLOMBIA
DEPARTAMENTO DE CASANARE
MUNICIPIO DE NUNCHIA
NIT:800.099.425-4

**SISTEMA DE GESTION
DOCUMENTAL**

GUIA DOCUMENTAL

CODIGO:0100.16.02

FECHA:02-09-2010

Versión 01

1/1



Proyectos de Acuerdo

BASE PROGRAMATICA	2014			
	ICLD	SGP	OTROS	TOTAL
EJE ESTRATEGICO I. NUNCHIA CON PROTECCIÓN SOCIAL, EQUIDAD Y JUSTICIA	329,120,000	2,381,923,436	1,895,128,524	4,606,171,960
PROGRAMA: EDUCACIÓN CON CALIDAD PARA MARCAR LA DIFERENCIA.		513,587,934		513,587,934
SUBPROGRAMA: MEJORAMIENTO DE LAS CONDICIONES DE EDUCACIÓN EN EL MUNICIPIO.		513,587,934		513,587,934
PROGRAMA: SALUD PARA TODOS.	45,980,000	1,525,179,139	1,555,399,849	3,126,558,989
SUBPROGRAMA. ASEGURAMIENTO Y PRESTACION DE SERVICIOS.	21,780,000	1,396,953,367	1,555,399,849	2,974,133,217
SUBPROGRAMA. SALUD PUBLICA, PROMOCION Y ENTORNO SALUDABLE.	24,200,000	128,225,772		152,425,772
PROGRAMA: NUNCHIA UN MUNICIPIO INCLUYENTE Y QUE RESTITUYE VALORES	105,270,000	163,803,750	204,208,675	461,182,425
SUBPROGRAMA: MARCANDO LA DIFERENCIA, LA INFANCIA, LA ADOLESCENCIA Y LA JUVENTUD.	42,350,000	98,282,250		140,632,250
SUBPROGRAMA: ATENCION INTEGRAL AL DISCAPACITADO, ADULTO MAYOR, Y A LA MUJER.	50,820,000	65,521,500	204,208,675	320,550,175
SUBPROGRAMA: ACCIONES DE ATENCIÓN A VICTIMAS DEL CONFLICTO ARMADO	12,100,000			12,100,000
PROGRAMA: TODOS A JUGAR Y A CONSTRUIR IDENTIDAD	177,870,000	179,352,612	135,520,000	492,742,612
SUBPROGRAMA DEPORTE, RECREACIÓN Y APROVECHAMIENTO DEL TIEMPO LIBRE	60,500,000	102,487,207		162,987,207
SUBPROGRAMA. CONSTRUYENDO CULTURA E IDENTIDAD	117,370,000	76,865,405	135,520,000	329,755,405
EJE ESTRATEGICO II.- NUNCHIA ECOTURISTICA E HISTORICA, ORDENADA TERRITORIAL Y AMBIENTALMENTE	324,340,500	245,705,625	-	570,046,125
PROGRAMA: VIVIENDA CON CALIDAD DE VIDA Y ORDENAMIENTO	133,100,000	163,803,750	-	296,903,750
SUBPROGRAMA: MÁS Y MEJOR VIVIENDA PARA LOS POBRES Y VULNERABLES DEL MUNICIPIO	60,500,000	87,362,000	-	147,862,000
SUBPROGRAMA: CONSTRUYENDO ORDENAMIENTO Y EQUIPAMIENTO	72,600,000	76,441,750	-	149,041,750
PROGRAMA: AMBIENTE SOSTENIBLE, PREVENCION Y ATENCION AL RIESGO.	130,740,500	49,141,125	-	179,881,625
SUBPROGRAMA. AMBIENTE SOSTENIBLE	108,900,000	27,300,625	-	136,200,625
SUBPROGRAMA: PREVENCION Y ATENCION AL RIESGO.	21,840,500	21,840,500	-	43,681,000
PROGRAMA: NUNCHIA ECOTURISTICA E HISTORICA	60,500,000	32,760,750	-	93,260,750
SUBPROGRAMA. VALORES ECOTURISTICOS E HISTORICOS DE NUNCHIA	60,500,000	32,760,750	-	93,260,750
EJE ESTRATEGICO III. NUNCHIA PRODUCTIVA Y COMPETITIVA	26,620,000	107,018,450	-	133,638,450
PROGRAMA. DESARROLLO AGROPECUARIO Y EMPRESARIAL MUNICIPAL.	26,620,000	107,018,450	-	133,638,450
SUBPROGRAMA. ASISTENCIA TECNICA AGROPECUARIA Y EMPRESARIAL A PEQUEÑOS Y MEDIANOS PRODUCTORES.	26,620,000	85,177,950		111,797,950
SUBPROGRAMA. COMERCIALIZEMOS NUESTROS PRODUCTOS AGROPECUARIOS	-	21,840,500		21,840,500
EJE IV INFRAESTRUCTURA PARA EL DESARROLLO	540,870,000	1,465,058,890	-	2,005,928,890
PROGRAMA. INFRAESTRUCTURA PARA EL BIENESTAR: VIAS, GAS, ENERGIA, AGUA POTABLE Y SANEAMIENTO BASICO	540,870,000	1,465,058,890	-	2,005,928,890
SUBPROGRAMA. MÁS Y MEJORES VIAS PARA EL PROGRESO	225,060,000	535,092,250		760,152,250

Despacho Alcaldesa



REPUBLICA DE COLOMBIA
DEPARTAMENTO DE CASANARE
MUNICIPIO DE NUNCHIA
NIT:800.099.425-4

**SISTEMA DE GESTION
DOCUMENTAL**

GUIA DOCUMENTAL

CODIGO:0100.16.02

FECHA:02-09-2010

Versión 01

1/1



Proyectos de Acuerdo

BASE PROGRAMATICA	2014			
	ICLD	SGP	OTROS	TOTAL
SUBPROGRAMA. MÁS ENERGIA Y GAS SOSTENIBLE PARA NUNCHIA.	24,200,000	32,760,750		56,960,750
Servicio de la Deuda		246,000,000		246,000,000
SUBPROGRAMA. MEJOR Y MAS AGUA POTABLE Y SANEAMIENTO BASICO PARA NUNCHIA.	291,610,000	651,205,890		942,815,890
EJE V FORTALECIMIENTO INSTITUCIONAL Y COMUNITARIO	346,060,000	316,687,250	249,260,000	912,007,250
PROGRAMA. MEJOR GESTION, ORGANIZACION SOCIAL Y CONVIVENCIA	346,060,000	316,687,250	249,260,000	912,007,250
SUBPROGRAMA. FORMANDO TEJIDO COMUNITARIO Y CONVIVENCIA CIUDADANA	43,560,000	76,441,750	249,260,000	369,261,750
SUBPROGRAMA. MAYOR CAPACIDAD DE GESTION.	302,500,000	240,245,500		542,745,500
TOTALES	1,567,010,500	4,516,393,651	2,144,388,524	8,227,792,675

Año 2015. El monto de recursos proyectados corresponde a 8.433.810,5 millones, donde el mayor porcentaje corresponde a recursos de Sistema General de Participaciones y el Eje I. "Protección Social, Equidad y Justicia" cuenta con la mayor cantidad de recursos.

BASE PROGRAMATICA	2015			
	ICLD	SGP	OTROS	TOTAL
EJE ESTRATEGICO I. NUNCHIA CON PROTECCIÓN SOCIAL, EQUIDAD Y JUSTICIA	362,032,000	2,489,109,991	1,987,862,908	4,825,694,898
PROGRAMA: EDUCACIÓN CON CALIDAD PARA MARCAR LA DIFERENCIA.		536,699,391		536,699,391
SUBPROGRAMA: MEJORAMIENTO DE LAS CONDICIONES DE EDUCACIÓN EN EL MUNICIPIO.		536,699,391		536,699,391
PROGRAMA: SALUD PARA TODOS.	50,578,000	1,593,812,201	1,625,392,842	3,269,783,043
SUBPROGRAMA. ASEGURAMIENTO Y PRESTACION DE SERVICIOS.	23,958,000	1,459,816,269	1,625,392,842	3,109,167,111
SUBPROGRAMA. SALUD PUBLICA, PROMOCION Y ENTORNO SALUDABLE.	26,620,000	133,995,932		160,615,932
PROGRAMA: NUNCHIA UN MUNICIPIO INCLUYENTE Y QUE RESTITUYE VALORES	115,797,000	171,174,919	213,398,065	487,059,984
SUBPROGRAMA: MARCANDO LA DIFERENCIA, LA INFANCIA, LA ADOLESCENCIA Y LA JUVENTUD.	46,585,000	102,704,951		149,289,951
SUBPROGRAMA: ATENCION INTEGRAL AL DISCAPACITADO, ADULTO MAYOR, Y A LA MUJER.	55,902,000	68,469,968	213,398,065	337,770,033
SUBPROGRAMA: ACCIONES DE ATENCIÓN A VICTIMAS DEL CONFLICTO ARMADO	13,310,000			13,310,000
PROGRAMA: TODOS A JUGAR Y A CONSTRUIR IDENTIDAD	195,657,000	187,423,480	149,072,000	532,152,480
SUBPROGRAMA DEPORTE, RECREACIÓN Y APROVECHAMIENTO DEL TIEMPO LIBRE	66,550,000	107,099,131		173,649,131
SUBPROGRAMA. CONSTRUYENDO CULTURA E IDENTIDAD	129,107,000	80,324,349	149,072,000	358,503,349
EJE ESTRATEGICO II.- NUNCHIA ECOTURISTICA E HISTORICA, ORDENADA TERRITORIAL Y AMBIENTALMENTE	355,573,323	256,762,378	-	612,335,701
PROGRAMA: VIVIENDA CON CALIDAD DE VIDA Y ORDENAMIENTO	146,410,000	171,174,919	-	317,584,919
SUBPROGRAMA: MÁS Y MEJOR VIVIENDA PARA LOS POBRES Y VULNERABLES DEL MUNICIPIO	66,550,000	91,293,290	-	157,843,290
SUBPROGRAMA: CONSTRUYENDO ORDENAMIENTO Y EQUIPAMIENTO	79,860,000	79,881,629	-	159,741,629
PROGRAMA: AMBIENTE SOSTENIBLE, PREVENCIÓN Y ATENCIÓN AL RIESGO.	142,613,323	51,352,476	-	193,965,798
SUBPROGRAMA. AMBIENTE SOSTENIBLE	119,790,000	28,529,153	-	148,319,153

Despacho Alcaldesa



REPUBLICA DE COLOMBIA
DEPARTAMENTO DE CASANARE
MUNICIPIO DE NUNCHIA
NIT:800.099.425-4

**SISTEMA DE GESTION
DOCUMENTAL**

GUIA DOCUMENTAL

CODIGO:0100.16.02

FECHA:02-09-2010

Versión 01

1/1



Proyectos de Acuerdo

BASE PROGRAMATICA	2015			
	ICLD	SGP	OTROS	TOTAL
SUBPROGRAMA: PREVENCIÓN Y ATENCIÓN AL RIESGO.	22,823,323	22,823,323	-	45,646,645
PROGRAMA: NUNCHIA ECOTURISTICA E HISTORICA	66,550,000	34,234,984	-	100,784,984
SUBPROGRAMA. VALORES ECOTURISTICOS E HISTORICOS DE NUNCHIA	66,550,000	34,234,984	-	100,784,984
EJE ESTRATEGICO III. NUNCHIA PRODUCTIVA Y COMPETITIVA	29,282,000	111,834,280	-	141,116,280
PROGRAMA. DESARROLLO AGROPECUARIO Y EMPRESARIAL MUNICIPAL.	29,282,000	111,834,280	-	141,116,280
SUBPROGRAMA. ASISTENCIA TECNICA AGROPECUARIA Y EMPRESARIAL A PEQUEÑOS Y MEDIANOS PRODUCTORES.	29,282,000	89,010,958		118,292,958
SUBPROGRAMA. COMERCIALICEMOS NUESTROS PRODUCTOS AGROPECUARIOS	-	22,823,323		22,823,323
EJE IV INFRAESTRUCTURA PARA EL DESARROLLO	594,957,000	1,273,916,540	-	1,868,873,540
PROGRAMA. INFRAESTRUCTURA PARA EL BIENESTAR: VIAS, GAS, ENERGIA, AGUA POTABLE Y SANEAMIENTO BASICO	594,957,000	1,273,916,540	-	1,868,873,540
SUBPROGRAMA. MÁS Y MEJORES VIAS PARA EL PROGRESO	247,566,000	559,171,401		806,737,401
SUBPROGRAMA. MÁS ENERGIA Y GAS SOSTENIBLE PARA NUNCHIA.	26,620,000	34,234,984		60,854,984
Servicio de la Deuda				-
SUBPROGRAMA. MEJOR Y MAS AGUA POTABLE Y SANEAMIENTO BASICO PARA NUNCHIA.	320,771,000	680,510,155		1,001,281,155
EJE V FORTALECIMIENTO INSTITUCIONAL Y COMUNITARIO	380,666,000	330,938,176	274,186,000	985,790,176
PROGRAMA. MEJOR GESTION, ORGANIZACION SOCIAL Y CONVIVENCIA	380,666,000	330,938,176	274,186,000	985,790,176
SUBPROGRAMA. FORMANDO TEJIDO COMUNITARIO Y CONVIVENCIA CIUDADANA	47,916,000	79,881,629	274,186,000	401,983,629
SUBPROGRAMA. MAYOR CAPACIDAD DE GESTION.	332,750,000	251,056,548		583,806,548
TOTALES	1,722,510,323	4,462,561,366	2,262,048,908	8,433,810,596

3.2 Resumen Plan Plurianual de Inversiones: El Municipio de Nunchía recibirá en el periodo 2012-2015 la suma aproximada de 31.924 millones de pesos, de los cuales, el 56% se destinara al Eje 1 “Nunchía con Protección Social, Equidad y Justicia; el 7% en el Eje 2 “Nunchía Eco-turística e Histórica, Ordenada Territorial y Ambientalmente”; el 2 al eje III. “Nunchía Productiva y Competitiva”; el 24% en el eje IV “Infraestructura para el Desarrollo y el resto para y Fortalecimiento Institucional y Comunitario”.

Lo anterior, muestra una vez más, que durante esta Administración la prioridad es la parte social y que dicho sector contara cada año con más recursos.

BASE PROGRAMATICA	TOTAL CUATRIENIO
EJE ESTRATEGICO I. NUNCHIA CON PROTECCIÓN SOCIAL, EQUIDAD Y JUSTICIA	17,993,980,197
PROGRAMA: EDUCACIÓN CON CALIDAD PARA MARCAR LA DIFERENCIA.	2,012,066,887

Despacho Alcaldesa



REPUBLICA DE COLOMBIA
DEPARTAMENTO DE CASANARE
MUNICIPIO DE NUNCHIA
NIT:800.099.425-4

**SISTEMA DE GESTION
DOCUMENTAL**

GUIA DOCUMENTAL

CODIGO:0100.16.02

FECHA:02-09-2010

Versión 01



1/1



Proyectos de Acuerdo

BASE PROGRAMATICA	TOTAL
SUBPROGRAMA: MEJORAMIENTO DE LAS CONDICIONES DE EDUCACIÓN EN EL MUNICIPIO.	2,012,066,887
PROGRAMA: SALUD PARA TODOS.	12,245,042,956
SUBPROGRAMA. ASEGURAMIENTO Y PRESTACION DE SERVICIOS.	11,649,876,984
SUBPROGRAMA. SALUD PÚBLICA, PROMOCION Y ENTORNO SALUDABLE.	595,165,972
PROGRAMA: NUNCHIA UN MUNICIPIO INCLUYENTE Y QUE RESTITUYE VALORES	1,799,107,409
SUBPROGRAMA: MARCANDO LA DIFERENCIA, LA INFANCIA, LA ADOLESCENCIA Y LA JUVENTUD.	547,472,201
SUBPROGRAMA: ATENCION INTEGRAL AL DISCAPACITADO, ADULTO MAYOR, Y A LA MUJER.	1,251,635,208
SUBPROGRAMA: ACCIONES DE ATENCIÓN A VICTIMAS DEL CONFLICTO ARMADO	46,410,000
PROGRAMA: TODOS A JUGAR Y A CONSTRUIR IDENTIDAD	1,904,662,945
SUBPROGRAMA. DEPORTE, RECREACIÓN Y APROVECHAMIENTO DEL TIEMPO LIBRE	633,560,825
SUBPROGRAMA. CONSTRUYENDO CULTURA E IDENTIDAD	1,271,102,120
EJE ESTRATEGICO II.- NUNCHIA ECOTURISTICA E HISTORICA, ORDENADA TERRITORIAL Y AMBIENTALMENTE	2,208,406,826
PROGRAMA: VIVIENDA CON CALIDAD DE VIDA Y ORDENAMIENTO	1,152,238,669
SUBPROGRAMA: MÁS Y MEJOR VIVIENDA PARA LOS POBRES Y VULNERABLES DEL MUNICIPIO	574,305,290
SUBPROGRAMA: CONSTRUYENDO ORDENAMIENTO Y EQUIPAMIENTO	577,933,379
PROGRAMA: AMBIENTE SOSTENIBLE, PREVENCIÓN Y ATENCIÓN AL RIESGO.	695,772,423
SUBPROGRAMA. AMBIENTE SOSTENIBLE	524,644,778
SUBPROGRAMA: PREVENCIÓN Y ATENCIÓN AL RIESGO.	171,127,645
PROGRAMA: NUNCHIA ECOTURISTICA E HISTORICA	360,395,734
SUBPROGRAMA. VALORES ECOTURISTICOS E HISTORICOS DE NUNCHIA	360,395,734
EJE ESTRATEGICO III. NUNCHIA PRODUCTIVA Y COMPETITIVA	521,364,730
PROGRAMA. DESARROLLO AGROPECUARIO Y EMPRESARIAL MUNICIPAL.	521,364,730
SUBPROGRAMA. ASISTENCIA TECNICA AGROPECUARIA Y EMPRESARIAL A PEQUEÑOS Y MEDIANOS PRODUCTORES.	435,800,908
SUBPROGRAMA. COMERCIALIZEMOS NUESTROS PRODUCTOS AGROPECUARIOS	85,563,823
EJE IV INFRAESTRUCTURA PARA EL DESARROLLO	7,676,394,699
PROGRAMA. INFRAESTRUCTURA PARA EL BIENESTAR: VIAS, GAS, ENERGIA, AGUA POTABLE Y SANEAMIENTO BASICO	7,676,394,699
SUBPROGRAMA. MÁS Y MEJORES VIAS PARA EL PROGRESO	2,959,539,651
SUBPROGRAMA. MÁS ENERGIA Y GAS SOSTENIBLE PARA NUNCHIA.	221,165,734
Servicio de la Deuda	826,000,000
SUBPROGRAMA. MEJOR Y MAS AGUA POTABLE Y SANEAMIENTO BASICO PARA NUNCHIA.	3,669,689,314
EJE V FORTALECIMIENTO INSTITUCIONAL Y COMUNITARIO	3,524,047,426
PROGRAMA. MEJOR GESTION, ORGANIZACION SOCIAL Y CONVIVENCIA	3,524,047,426
SUBPROGRAMA. FORMANDO TEJIDO COMUNITARIO Y CONVIVENCIA CIUDADANA	1,422,595,379
SUBPROGRAMA. MAYOR CAPACIDAD DE GESTION.	2,101,452,048
TOTALES	31,924,193,879

Despacho Alcaldesa

 REPUBLICA DE COLOMBIA DEPARTAMENTO DE CASANARE MUNICIPIO DE NUNCHIA NIT:800.099.425-4	SISTEMA DE GESTION DOCUMENTAL		CODIGO:0100.16.02		
	GUIA DOCUMENTAL		FECHA:02-09-2010		
			Versión 01	1/1	
Proyectos de Acuerdo					

PARTE IV.

MECANISMOS DE EJECUCION, SEGUIMIENTO Y EVALUACION DEL PLAN DE DESARROLLO 2012-2015 “Marcando la Diferencia”.

Definida la base programática y plan de inversiones a ejecutar para el cuatrienio, se establece los mecanismos para la puesta en marcha del mismo y los instrumentos a implementar para lograr un seguimiento y evaluación a los programas, siendo las acciones principales las siguientes:



4.1 MECANISMOS DE EJECUCION.

La ejecución del Plan de Desarrollo 2012-2015 “Marcando la Diferencia”, se realizará a través de los presupuestos anuales, que estarán sujetos al Plan Plurianual y al Plan de Inversiones, a los Planes de Desempeño que se suscriban con las entidades de control, al comportamiento de los ingresos, a los recursos que se obtenga vía gestión. Estos instrumentos determinan la viabilidad de los posibles ajustes al plan de desarrollo para cada vigencia. El Plan operativo anual de inversiones anualmente definirá todos los proyectos prioritarios de acuerdo a las líneas programáticas de la parte estratégica de este Plan y serán parte integral del mismo, los cuales son la base de la consolidación del presupuesto de inversión anual. Para lo cual, es necesario la implementación y/o fortalecimiento de los siguientes mecanismos:

4.1.1 ARMONIZACION CON LOS PRESUPUESTOS.

Con el fin de garantizar el cumplimiento a la base programática se deben armonizar los presupuestos anuales de acuerdo a lo establecido en el Plan Plurianual de inversiones del plan de desarrollo. Para lo cual, se faculta a la Alcaldesa Municipal por el término de dos (2) meses, a partir de la expedición de este Acuerdo, para efectuar la armonización del presupuesto del Municipio de la actual vigencia fiscal, conforme a las bases programáticas del presente Plan de Desarrollo. Mediante estas facultades, la Alcaldesa podrá crear rubros, adicionar y efectuar traslados conducentes a garantizar la citada armonización.

Hacen parte integral de este plan de desarrollo todos los acuerdos aprobados por el Concejo Municipal después del 1 de Enero de 2012 y antes de la adopción del presente plan de desarrollo. También hacen

 REPUBLICA DE COLOMBIA DEPARTAMENTO DE CASANARE MUNICIPIO DE NUNCHIA NIT:800.099.425-4	SISTEMA DE GESTION DOCUMENTAL		CODIGO:0100.16.02		
	GUIA DOCUMENTAL		FECHA:02-09-2010		
			Versión 01	1/1	

parte integral del Plan de Desarrollo todas las acciones y ejecuciones del actual presupuesto realizadas a partir del 1° de Enero de 2012.

4.1.2 PLANES DE ACCION.

Los planes de acción serán los instrumentos que permiten organizar los recursos disponibles y necesarios para dar cumplimiento a lo propuesto en el Plan de Desarrollo 2012-2015 "Marcando la Diferencia". Estos deberán ser elaborados por cada Secretaria bajo la coordinación técnica de la Secretaria de Planeación o quien haga sus veces, los cuales debe contener como mínimo lo siguiente:

- Los proyectos y actividades a desarrollar durante la vigencia del Plan.
- Los objetivos, las metas de cada proyecto y sus costos
- El cronograma de ejecución con la programación físico financiera
- Los responsables de la ejecución.



4.1.3 BANCO DE PROGRAMAS Y PROYECTOS DE LA INVERSIÓN.

Este instrumento registra los programas y proyectos viables técnica, ambiental y socio-económicamente susceptibles de financiación con recursos del presupuesto, por bienes y servicios, o por apalancamiento. A su vez es la herramienta de planeación que permite tomar decisiones, preparar y evaluar permanentemente los planes de inversión, así como también la racionalidad y consistencia en la gestión del gasto público.

4.1.4 SISTEMA PRESUPUESTAL.

El sistema presupuestal es considerado como parte fundamental del proceso de planeación y es el elemento que permite la ejecución y seguimiento del plan de desarrollo municipal de manera anual y está constituido por el Marco Fiscal de mediano Plazo, Plan Financiero, el Plan Operativo Anual de Inversiones y el Presupuesto anual. Cada año, se construyen y ajustan los diferentes componentes que integran el sistema presupuestal, los cuales deben considerar los contenidos de la base programática aprobada en el plan de desarrollo.

Cuando los recaudos de los ingresos propuestos en el plan plurianual sean superiores, se destinarán a los programas contemplados en el Plan de Desarrollo o cuando sean menores se ajustaran a las prioridades establecidas en los respectivos planes operativos anuales de inversión. Así mismo, durante el período del 2012-2015 no habrá rentas e ingresos de destinación específica, excepto los definidos en la constitución y la Ley.

 REPUBLICA DE COLOMBIA DEPARTAMENTO DE CASANARE MUNICIPIO DE NUNCHIA NIT:800.099.425-4	SISTEMA DE GESTION DOCUMENTAL		CODIGO:0100.16.02		
	GUIA DOCUMENTAL		FECHA:02-09-2010		
			Versión 01	1/1	

4.1.5 MECANISMOS DE GESTION.

La ejecución del Plan de Desarrollo 2012-2015 “Marcando la Diferencia”, requiere de un alto grado de gestión con organismos nacionales e internacionales para el logro de recursos y acciones de cooperación para el financiamiento de los diferentes programas y proyectos. Por lo tanto, la Alcaldesa podrá tramitar ante el Concejo Municipal autorizaciones de desplazamientos al exterior por invitación de entidades públicas y/o privadas de orden nacional e internacional.

Así mismo, y cuando fuere insuficientes los recursos previstos en el plan financiero o desapareciera alguna fuente de financiación, así como se pretenda agilizar el cumplimiento de la base programática del Pla de desarrollo, la Alcaldesa podrá tramitar ante el Concejo Municipal operaciones de crédito público con la banca privada, pública, multilateral u organismos de cooperación internacional, para efectos de lograr el financiamiento de programas y proyectos del presente Plan, que lo requieran, de conformidad con la normatividad legal vigente. Igualmente, podrá tramitar la asunción de compromisos presupuestales con autorización de vigencias futuras ordinarias o excepcionales, según lo señalado en las Leyes 819 de 2003, 1483 de 2011 y lo previsto en las normas orgánicas de presupuesto del Municipio.

4.2 MECANISMOS DE SEGUIMIENTO Y EVALUACIÓN DEL PLAN DE DESARROLLO

Para dar continuidad al proceso de planeación de conformidad con el literal j) del Artículo 3º de la Ley 152 de 1994, el Gobierno a través de la Secretaria de Planeación y Obras Públicas, o quien haga sus veces, definirá la metodología para el seguimiento, monitoreo y evaluación del Plan de Desarrollo, dentro de los seis (6) meses siguientes a la aprobación del presente Acuerdo.

El consejo Territorial de Planeación, como instancia legal de participación social, ejercerá sus funciones de seguimiento y evaluación del Plan de Desarrollo Municipal. La Administración Municipal brindará el apoyo logístico y técnico necesario para el cumplimiento de sus funciones.



El Honorable Concejo Municipal efectuara el control político al proceso de ejecución del Plan de Desarrollo, para lo cual, podrá solicitar los informes de avance y los resultados que estime conveniente, sin perjuicio a las atribuciones previstas en la Ley 152 de 1994.

4.3 DIFUSION DEL PLAN

La Administración Municipal se encargara de realizar una amplia y suficiente difusión, divulgación, promoción e información a la comunidad sobre las diferentes ejecutorias del Plan.

Con el fin de asegurar la adecuada difusión del plan de desarrollo del Municipio, se autoriza al Alcalde para ordenar la edición y publicación del contenido del mismo.

Despacho Alcaldesa

 <p>REPUBLICA DE COLOMBIA DEPARTAMENTO DE CASANARE MUNICIPIO DE NUNCHIA NIT:800.099.425-4</p>	SISTEMA DE GESTION DOCUMENTAL		CODIGO:0100.16.02		
	GUIA DOCUMENTAL		FECHA:02-09-2010		
			Versión 01	1/1	
Proyectos de Acuerdo					

DISPOSICIONES GENERALES



ARTICULO SEGUNDO. Prelación. El presente acuerdo que contiene el Plan de Desarrollo del Municipio de Nunchía para el periodo 2012 - 2015 “Marcando la Diferencia”, tendrá prelación sobre los demás acuerdos municipales en aplicación a la Constitución Política y a la Ley 152 de 1994.

ARTICULO TERCERO. Articulación de la Planeación. Los planes territoriales, sociales, económicos, ambientales e institucionales, como el Plan local de salud, la política municipal de infancia y adolescencia, el plan PIU, entre otros, se consideran parte integral del presente plan de desarrollo y deberán estar debidamente articulados al mismo. Por lo tanto, dichos planes deben considerar el contenido programático del plan de desarrollo aprobado y supeditarse a la condición financiera y a las competencias del municipio.

ARTICULO CUARTO. Se consideran como macro-proyectos de inversión, entre otros, y que requieren del apoyo directo del Departamento, entidades del orden Nacional e internacional y sector privado los siguientes:

- Ampliación y optimización de los sistema de acueducto, alcantarillado a la zona urbana, rural y centro poblados.
- La masificación del gas para zona urbana y rural del Municipio.
- La Ampliación y Optimización del sistema de energía eléctrica en la zona urbana, rural y centros poblados.
- Construcción, Mejoramiento y compra de terreno para vivienda de interés social área urbana y rural.
- Pre-inversión e Inversión para adecuación, rehabilitación, ampliación, Construcción y Mantenimiento de la Malla Vial Terciaria, vías Urbanas y de los Caminos de Herradura o Callejuelas del Municipio, incluye mejoramiento y construcción de puentes, pontones, obras de estabilidad y obras de arte.
- Acceso y permanencia dentro del sistema educativo de las personas más pobres.
- Plan de Salud Territorial.
- Asistencia y fortalecimiento al sector agropecuario del Municipio.
- Atención y protección a la población en alto grado de vulnerabilidad caso niños, niñas, adolescentes, adulto mayor, discapacitados, víctimas del conflicto, entre otros.
- Pre-inversión y/o inversión para la construcción, mantenimiento, ampliación y dotación del equipamiento municipal.
- Fortalecimiento, capacitación y mejoramiento de la gestión administrativa de la Alcaldía de Nunchía.
- Recuperar la reseña histórica y los atractivos turísticos del Municipio.
- Pre-inversión e inversión para recuperar, conservar y preservar los ecosistemas ambientales estratégicos del Municipio.

Despacho Alcaldesa

 REPUBLICA DE COLOMBIA DEPARTAMENTO DE CASANARE MUNICIPIO DE NUNCHIA NIT:800.099.425-4	SISTEMA DE GESTION DOCUMENTAL		CODIGO:0100.16.02		
	GUIA DOCUMENTAL		FECHA:02-09-2010		
			Versión 01	1/1	
Proyectos de Acuerdo					

ARTICULO QUINTO. La planeación es considerada a partir de la Constitución de 1991 y la ley 152 de 1994 como un proceso que tiene varias etapas: La formulación, ejecución, seguimiento y evaluación por consiguiente, el Plan contiene una retroalimentación de su contenido dependiendo de los cambios que se presenten a nivel del marco legal, de los instrumentos de cofinanciación que se den a nivel departamental y nacional tanto del sector público y privado, así como las dinámicas económicas y sociales del municipio. Basados en esta situación, se considera para el periodo 2012-2015 como proyectos prioritarios, los enunciados en el artículo anterior, como los proyectos que hacen parte integral de los Planes Operativos Anuales de Inversiones del período 2012-2015 y que apunten al cumplimiento de los objetivos, líneas de acción y metas de cada programa del Plan Desarrollo 2012-2015 “Marcando la Diferencia”. Dichos proyectos deben estar inscritos en el banco de programas y proyectos del municipio para su respectiva ejecución.

ARTICULO SEXTO. Coordinación. La ejecución de los proyectos dirigidos a infancia, adolescencia, adulto mayor, mujer, población desplazada o víctimas y discapacitados, será realizada a través de generar un trabajo coordinado y articulado a nivel intersectorial e interinstitucional y en el marco del consejo de política o comités creados de orden municipal, dado que las acciones de infancia y adolescencia, víctimas, discapacitados, ancianos, mujer cabeza de familia guardan transversalidad en los diferentes programas contenidos en este plan de desarrollo.

ARTICULO SEPTIMO. Vigencia. El presente Acuerdo rige a partir de la fecha de sanción y publicación y deroga las disposiciones que le sean contrarias

El presente proyecto de Acuerdo es puesto a consideración del Honorable Concejo Municipal

Dado, en Nunchía Casanare a los 27 días del mes de Abril de 2012.

MARTHA CECILIA PEREZ RODRIGUEZ

Alcaldesa de Nunchía
2012 - 2015

Despacho Alcaldesa